

LEGENDA:

- ÁREA DE PATAMARIZAÇÃO
- OBELISCO
- PLACA DE FISCALIZAÇÃO

CANTEIRO DE OBRA - DEFINIDO EM CRISTIANÓPOLIS - MÓDULO 1

4 LOCALIZAÇÃO

ESCALA - 1 : 750

ÁREA DE RAMPA		
LOTE E QUADRA	NOME AMBIENTE	ÁREA
LT.02, QD 05	RAMPA	9,06 m²
LT.02, QD 06	RAMPA	6,00 m²
LT.03, QD 05	RAMPA	6,00 m²
LT.03, QD 06	RAMPA	6,00 m²
LT.04, QD 05	RAMPA	6,00 m²
LT.04, QD 06	RAMPA	8,21 m²
LT.05, QD 05	RAMPA	6,00 m²
LT.05, QD 06	RAMPA	6,00 m²
LT.06, QD 05	RAMPA	6,00 m²
LT.06, QD 06	RAMPA	8,21 m²
LT.07, QD 05	RAMPA	6,00 m²
LT.07, QD 06	RAMPA	6,00 m²
LT.08, QD 05	RAMPA	6,00 m²
LT.08, QD 06	RAMPA	6,00 m²
LT.09, QD 05	RAMPA	6,00 m²
LT.09, QD 06	RAMPA	8,21 m²
LT.10, QD 05	RAMPA	6,00 m²
LT.10, QD 10	RAMPA	8,21 m²
LT.11, QD 05	RAMPA	6,00 m²
LT.11, QD 06	RAMPA	6,00 m²
LT.12, QD 04	RAMPA	6,00 m²
LT.12, QD 05	RAMPA	7,30 m²
LT.12, QD 06	RAMPA	9,21 m²
LT.13, QD 04	RAMPA	6,00 m²
LT.13, QD 05	RAMPA	6,00 m²
LT.13, QD 06	RAMPA	6,00 m²
LT.14, QD 04	RAMPA	6,00 m²
LT.14, QD 05	RAMPA	6,00 m²
LT.14, QD 06	RAMPA	6,00 m²
LT.15, QD 04	RAMPA	6,00 m²
LT.15, QD 05	RAMPA	6,00 m²
LT.15, QD 06	RAMPA	9,06 m²
LT.16, QD 04	RAMPA	6,00 m²
LT.16, QD 05	RAMPA	6,00 m²
LT.16, QD 06	RAMPA	6,97 m²
LT.17, QD 04	RAMPA	6,00 m²
LT.17, QD 05	RAMPA	6,00 m²
LT.17, QD 06	RAMPA	6,00 m²
LT.18, QD 04	RAMPA	6,00 m²
LT.18, QD 05	RAMPA	6,00 m²
LT.18, QD 06	RAMPA	6,00 m²
LT.19, QD 05	RAMPA	6,00 m²
LT.19, QD 06	RAMPA	6,00 m²
LT.20, QD 05	RAMPA	6,00 m²
LT.20, QD 06	RAMPA	6,00 m²
LT. 01, QD 05	RAMPA	6,00 m²
LT. 11, QD 04	RAMPA	6,00 m²
LT. 19, QD 04	RAMPA	6,00 m²
LT. 20, QD 04	RAMPA	6,00 m²
Total geral		314,37 m²

ÁREA DE GRAMA TALUDE		
LOTE E QUADRA	NOME AMBIENTE	ÁREA
LT.02, QD 05	GRAMA TALUDE	32,69 m²
LT.03, QD 05	GRAMA TALUDE	26,76 m²
LT.04, QD 05	GRAMA TALUDE	26,76 m²
LT.05, QD 05	GRAMA TALUDE	29,04 m²
LT.06, QD 05	GRAMA TALUDE	30,56 m²
LT.07, QD 05	GRAMA TALUDE	28,95 m²
LT.08, QD 05	GRAMA TALUDE	32,27 m²
LT.11, QD 05	GRAMA TALUDE	38,28 m²
LT.11, QD 06	GRAMA TALUDE	38,91 m²
LT.12, QD 05	GRAMA TALUDE	44,84 m²
LT.12, QD 06	GRAMA TALUDE	42,41 m²
LT.13, QD 04	GRAMA TALUDE	40,71 m²
LT.13, QD 05	GRAMA TALUDE	41,08 m²
LT.13, QD 06	GRAMA TALUDE	39,61 m²
LT.14, QD 04	GRAMA TALUDE	38,45 m²
LT.14, QD 05	GRAMA TALUDE	37,95 m²
LT.14, QD 06	GRAMA TALUDE	36,71 m²
LT.15, QD 04	GRAMA TALUDE	37,09 m²
LT.15, QD 05	GRAMA TALUDE	36,20 m²
LT.15, QD 06	GRAMA TALUDE	39,75 m²
LT.16, QD 05	GRAMA TALUDE	39,72 m²
LT.16, QD 06	GRAMA TALUDE	36,09 m²
LT.17, QD 04	GRAMA TALUDE	39,29 m²
LT.17, QD 05	GRAMA TALUDE	37,73 m²
LT.17, QD 06	GRAMA TALUDE	43,41 m²
LT.18, QD 04	GRAMA TALUDE	37,72 m²
LT.18, QD 05	GRAMA TALUDE	41,58 m²
LT.18, QD 06	GRAMA TALUDE	40,37 m²
LT.19, QD 05	GRAMA TALUDE	39,81 m²
LT.19, QD 06	GRAMA TALUDE	42,39 m²
LT.20, QD 05	GRAMA TALUDE	36,56 m²
LT.20, QD 06	GRAMA TALUDE	39,27 m²
LT. 01, QD 05	GRAMA TALUDE	31,21 m²
LT. 11, QD 04	GRAMA TALUDE	37,72 m²
LT. 12, QD 04	GRAMA TALUDE	36,24 m²
LT. 16, QD 04	GRAMA TALUDE	35,72 m²
LT. 19, QD 04	GRAMA TALUDE	36,08 m²
LT. 20, QD 04	GRAMA TALUDE	34,58 m²
Total geral		1404,49 m²

TABELA DE DIMENSÕES DOS MUROS DE ARRIMO PARA DRENAGEM			
LOTE E QUADRA	COMPRIMENTO	ÁREA	ÁREA DE MANTA BIDIM
LT.02, QD 05 (D)	23,29 m	12,24 m²	27,98 m²
LT.04, QD 06 (D)	25,15 m	17,08 m²	37,93 m²
LT.06, QD 05 (D)	21,14 m	9,20 m²	21,57 m²
LT.08, QD 05(D)	23,40 m	13,02 m²	29,55 m²
LT.09, QD 05 (D)	24,30 m	10,48 m²	24,61 m²
LT.10, QD 05 (D)	21,04 m	11,92 m²	27,00 m²
LT.10, QD 06(D)	12,70 m	4,56 m²	11,03 m²
LT.11, QD 05 (D)	17,90 m	18,06 m²	38,80 m²
LT.11, QD 06 (D)	18,50 m	21,14 m²	45,05 m²
LT.12, QD 05 (D)	22,87 m	13,77 m²	30,97 m²
LT.12, QD 06 (D)	22,90 m	12,56 m²	28,56 m²
LT.13, QD 04 (D)	21,90 m	9,32 m²	21,92 m²
LT.15, QD 06 (D)	25,00 m	12,47 m²	28,70 m²
LT.16, QD 05 (D)	22,87 m	9,38 m²	22,19 m²
LT.17, QD 04 (D)	21,90 m	9,24 m²	21,76 m²
LT.17, QD 06 (D)	25,00 m	16,04 m²	35,83 m²
LT.18, QD 05 (D)	22,82 m	9,40 m²	22,22 m²
LT.19 QD 06 (D)	25,00 m	9,44 m²	22,63 m²
LT. 01, QD 05 ATÉ 1,20M	20,66 m	11,01 m²	25,12 m²
LT. 01, QD. 06 ATÉ 1,20M	18,40 m	7,36 m²	17,48 m²
LT. 06, QD. 06 (D)	24,36 m	15,20 m²	34,06 m²
LT. 07, QD. 06 (D)	23,82 m	13,17 m²	29,92 m²
LT. 09, QD. 06 (D)	24,00 m	13,44 m²	30,48 m²
LT. 11, QD 04 (D)	21,36 m	18,86 m²	40,92 m²
LT. 20, QD 04 ATÉ 1,20M	21,36 m	12,15 m²	27,51 m²
LT. 20, QD. 05 ATÉ 1,20M	17,94 m	11,12 m²	24,93 m²
LT. 20, QD. 06 ATÉ 1,20M	18,60 m	17,20 m²	37,19 m²
Total geral: 27	588,18 m	338,84 m²	765,91 m²

TABELA DE TOPOGRAFIA			
LOTE E QUADRA	CORTAR	PREENCHER	CORTE/PREENCHIMENTO DE REDE
LT. 01, QD. 02	0,00 m³	103,52 m³	103,52 m³
LT. 01, QD. 03	0,00 m³	60,80 m³	60,80 m³
LT. 02, QD. 02	0,00 m³	114,55 m³	114,55 m³
LT. 02, QD. 03	0,00 m³	74,41 m³	74,41 m³
LT. 03, QD. 02	0,00 m³	76,61 m³	76,61 m³
LT. 03, QD. 03	0,00 m³	90,45 m³	90,45 m³
LT. 04, QD. 02	0,05 m³	88,06 m³	88,01 m³
LT. 04, QD. 03	0,00 m³	104,12 m³	104,12 m³
LT. 05, QD. 02	0,01 m³	101,42 m³	101,41 m³
LT. 05, QD. 03	0,00 m³	1,64 m³	1,64 m³
LT. 06, QD. 02	0,00 m³	93,79 m³	93,79 m³
LT. 06, QD. 03	0,01 m³	139,28 m³	139,27 m³
LT. 07, QD. 02	0,00 m³	74,88 m³	74,88 m³
LT. 07, QD. 03	0,00 m³	39,38 m³	39,38 m³
LT. 08, QD. 03	0,54 m³	10,58 m³	10,04 m³
LT. 08, QD. 08	0,00 m³	107,99 m³	107,99 m³
LT. 09, QD. 02	0,00 m³	85,00 m³	85,00 m³
LT. 09, QD. 03	0,02 m³	28,85 m³	28,82 m³
LT. 10, QD. 02	0,00 m³	72,32 m³	72,32 m³
LT. 10, QD. 03	2,67 m³	19,91 m³	17,24 m³
LT. 11, QD. 02	0,00 m³	13,55 m³	13,55 m³
LT. 11, QD. 03	0,00 m³	154,83 m³	154,83 m³
LT. 12, QD. 02	0,00 m³	197,33 m³	197,33 m³
LT. 12, QD. 03	0,00 m³	171,87 m³	171,87 m³
LT. 13, QD. 02	0,00 m³	167,72 m³	167,72 m³
LT. 13, QD. 03	0,00 m³	169,72 m³	169,72 m³
LT. 14, QD. 02	0,00 m³	134,05 m³	134,05 m³
LT. 14, QD. 03	0,01 m³	134,71 m³	134,70 m³
LT. 15, QD. 02	0,00 m³	124,95 m³	124,95 m³
LT. 15, QD. 03	0,01 m³	148,92 m³	148,91 m³
LT. 16, QD. 02	0,00 m³	178,68 m³	178,68 m³
LT. 16, QD. 03	0,00 m³	11,20 m³	11,19 m³
LT. 17, QD. 02	0,00 m³	155,53 m³	155,53 m³
LT. 17, QD. 03	0,00 m³	193,46 m³	193,46 m³
LT. 18, QD. 02	0,00 m³	18,49 m³	18,49 m³
LT. 18, QD. 03	0,00 m³	154,77 m³	154,77 m³
LT. 19, QD. 02	0,00 m³	16,00 m³	16,00 m³
LT. 19, QD. 03	0,02 m³	179,56 m³	179,54 m³
LT. 20, QD. 02	0,00 m³	136,67 m³	136,67 m³
LT. 20, QD. 03	0,01 m³	149,71 m³	149,70 m³
Total geral	3,35 m³	4099,26 m³	4095,92 m³

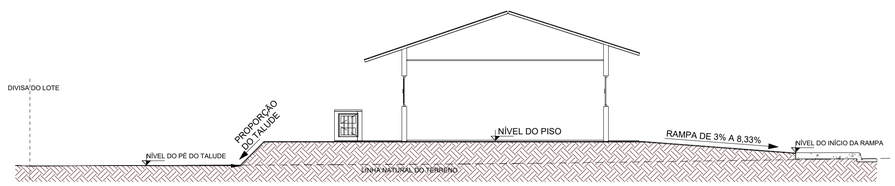

2 CORTE ESQUEMÁTICO

ESCALA - 1 : 100

ÁREA DE GRAMA RECUO FRONTAL		
LOTE E QUADRA	NOME AMBIENTE	ÁREA
LT.01, QD 06	GRAMA RECUO FRONTAL	50,33 m²
LT.02, QD 05	GRAMA RECUO FRONTAL	72,89 m²
LT.02, QD 06	GRAMA RECUO FRONTAL	50,45 m²
LT.03, QD 05	GRAMA RECUO FRONTAL	50,45 m²
LT.03, QD 06	GRAMA RECUO FRONTAL	49,89 m²
LT.04, QD 05	GRAMA RECUO FRONTAL	50,45 m²
LT.04, QD 06	GRAMA RECUO FRONTAL	66,64 m²
LT.05, QD 05	GRAMA RECUO FRONTAL	50,45 m²
LT.05, QD 06	GRAMA RECUO FRONTAL	49,89 m²
LT.06, QD 05	GRAMA RECUO FRONTAL	50,45 m²
LT.06, QD 06	GRAMA RECUO FRONTAL	66,64 m²
LT.07, QD 05	GRAMA RECUO FRONTAL	50,45 m²
LT.07, QD 06	GRAMA RECUO FRONTAL	50,45 m²
LT.08, QD 05	GRAMA RECUO FRONTAL	50,45 m²
LT.08, QD 06	GRAMA RECUO FRONTAL	50,45 m²
LT.09, QD 05	GRAMA RECUO FRONTAL	50,45 m²
LT.09, QD 06	GRAMA RECUO FRONTAL	66,64 m²
LT.10, QD 05	GRAMA RECUO FRONTAL	44,33 m²
LT.10, QD 10	GRAMA RECUO FRONTAL	60,52 m²
LT.11, QD 05	GRAMA RECUO FRONTAL	44,32 m²
LT.11, QD 06	GRAMA RECUO FRONTAL	44,33 m²
LT.12, QD 04	GRAMA RECUO FRONTAL	50,45 m²
LT.12, QD 05	GRAMA RECUO FRONTAL	60,00 m²
LT.12, QD 06	GRAMA RECUO FRONTAL	74,03 m²
LT.13, QD 04	GRAMA RECUO FRONTAL	50,45 m²
LT.13, QD 05	GRAMA RECUO FRONTAL	50,45 m²
LT.13, QD 06	GRAMA RECUO FRONTAL	50,45 m²
LT.14, QD 04	GRAMA RECUO FRONTAL	50,45 m²
LT.14, QD 05	GRAMA RECUO FRONTAL	50,45 m²
LT.14, QD 06	GRAMA RECUO FRONTAL	50,45 m²
LT.15, QD 04	GRAMA RECUO FRONTAL	50,45 m²
LT.15, QD 05	GRAMA RECUO FRONTAL	50,45 m²
LT.15, QD 06	GRAMA RECUO FRONTAL	72,33 m²
LT.16, QD 04	GRAMA RECUO FRONTAL	50,45 m²
LT.16, QD 05	GRAMA RECUO FRONTAL	49,89 m²
LT.16, QD 06	GRAMA RECUO FRONTAL	54,11 m²
LT.17, QD 04	GRAMA RECUO FRONTAL	50,45 m²
LT.17, QD 05	GRAMA RECUO FRONTAL	50,45 m²
LT.17, QD 06	GRAMA RECUO FRONTAL	50,45 m²
LT.18, QD 04	GRAMA RECUO FRONTAL	50,45 m²
LT.18, QD 05	GRAMA RECUO FRONTAL	50,45 m²
LT.18, QD 06	GRAMA RECUO FRONTAL	50,45 m²
LT.19, QD 05	GRAMA RECUO FRONTAL	50,45 m²
LT.19, QD 06	GRAMA RECUO FRONTAL	50,45 m²
LT.20, QD 05	GRAMA RECUO FRONTAL	44,33 m²
LT.20, QD 06	GRAMA RECUO FRONTAL	44,77 m²
LT. 01, QD 05	GRAMA RECUO FRONTAL	44,33 m²
LT. 11, QD 04	GRAMA RECUO FRONTAL	44,33 m²
LT. 19, QD 04	GRAMA RECUO FRONTAL	50,45 m²
LT. 20, QD 04	GRAMA RECUO FRONTAL	44,33 m²
Total geral		2611,95 m²

ÁREA DO MURO DE ARRIMO - DENTRO DA PROJEÇÃO DA CASA		
LOTE E QUADRA	Descrição	ÁREA
LT.02, QD 05 (D)	BLOCO DE CONCRETO (14CM) - ARRIMO FINAL 16CM	12,24 m²
LT.04, QD 06 (D)	BLOCO DE CONCRETO (14CM) - ARRIMO FINAL 16CM	17,08 m²
LT.06, QD 05 (D)	BLOCO DE CONCRETO (14CM) - ARRIMO FINAL 16CM	9,20 m²
LT.08, QD 05(D)	BLOCO DE CONCRETO (14CM) - ARRIMO FINAL 16CM	13,02 m²
LT.09, QD 05 (D)	BLOCO DE CONCRETO (14CM) - ARRIMO FINAL 16CM	10,48 m²
LT.10, QD 05 (D)	BLOCO DE CONCRETO (14CM) - ARRIMO FINAL 16CM	11,92 m²
LT.10, QD 06(D)	BLOCO DE CONCRETO (14CM) - ARRIMO FINAL 16CM	4,56 m²
LT.11, QD 05 (D)	BLOCO DE CONCRETO (14CM) - ARRIMO FINAL 16CM	18,06 m²
LT.11, QD 06 (D)	BLOCO DE CONCRETO (14CM) - ARRIMO FINAL 16CM	21,14 m²
LT.12, QD 05 (D)	BLOCO DE CONCRETO (14CM) - ARRIMO FINAL 16CM	13,77 m²
LT.12, QD 06 (D)	BLOCO DE CONCRETO (14CM) - ARRIMO FINAL 16CM	12,56 m²
LT.13, QD 04 (D)	BLOCO DE CONCRETO (14CM) - ARRIMO FINAL 16CM	9,32 m²
LT.15, QD 06 (D)	BLOCO DE CONCRETO (14CM) - ARRIMO FINAL 16CM	12,47 m²
LT.16, QD 05 (D)	BLOCO DE CONCRETO (14CM) - ARRIMO FINAL 16CM	9,38 m²
LT.17, QD 04 (D)	BLOCO DE CONCRETO (14CM) - ARRIMO FINAL 16CM	9,24 m²
LT.17, QD 06 (D)	BLOCO DE CONCRETO (14CM) - ARRIMO FINAL 16CM	16,04 m²
LT.18, QD 05 (D)	BLOCO DE CONCRETO (14CM) - ARRIMO FINAL 16CM	9,40 m²
LT.19 QD 06 (D)	BLOCO DE CONCRETO (14CM) - ARRIMO FINAL 16CM	9,44 m²
LT. 06, QD. 06 (D)	BLOCO DE CONCRETO (14CM) - ARRIMO FINAL 16CM	15,20 m²
LT. 07, QD. 06 (D)	BLOCO DE CONCRETO (14CM) - ARRIMO FINAL 16CM	13,17 m²
LT. 09, QD. 06 (D)	BLOCO DE CONCRETO (14CM) - ARRIMO FINAL 16CM	13,44 m²
LT. 11, QD 04 (D)	BLOCO DE CONCRETO (14CM) - ARRIMO FINAL 16CM	18,86 m²
Total geral: 22		280,00 m²

ÁREA DO MURO DE ARRIMO - FORA DA PROJEÇÃO DA CASA - ATÉ 1.20M		
LOTE E QUADRA	Descrição	ÁREA
LT. 01, QD 05 ATÉ 1,20M	BLOCO DE CONCRETO (14CM) - ARRIMO FINAL 16CM	11,01 m²
LT. 01, QD. 06 ATÉ 1,20M	BLOCO DE CONCRETO (14CM) - ARRIMO FINAL 16CM	7,36 m²
LT. 20, QD 04 ATÉ 1,20M	BLOCO DE CONCRETO (14CM) - ARRIMO FINAL 16CM	12,15 m²
LT. 20, QD. 05 ATÉ 1,20M	BLOCO DE CONCRETO (14CM) - ARRIMO FINAL 16CM	11,12 m²
LT. 20, QD. 06 ATÉ 1,20M	BLOCO DE CONCRETO (14CM) - ARRIMO FINAL 16CM	17,20 m²
Total geral: 5		58,84 m²

TABELA DE CERCA EM MADEIRA COM 9 FIOS DE ARAME FARPADO		
MATERIAL	ALTURA DO GUARDA-CORPO	COMPRIMENTO
CERCA EM MADEIRA ROLIÇA H1,70M COM 9 FIOS DE ARAME FARPADO	1,70	828,22
Total geral: 3		828,22

NOTA 1: O TERRENO DO RECUO FRONTAL DE GRAMA DEVERÁ SER NIVELADO EM CONFORMIDADE COM O NÍVEL DA CALÇADA E DO PLATÔ DA CASA.

NOTA 2:

PATAMARIZAÇÃO

_ O PROJETO DE PATAMARIZAÇÃO FOI EXECUTANDO COM BASE NO LEVANTAMENTO TOPOGRÁFICO REALIZADO PELO TECNÓLOGO EM AGRIMENSURA RÔMULO BUENO, SOBRE ART Nº 102024036156

ARRIMOS

_ O DETALHAMENTO DOS MUROS DE ARRIMO ENCONTRA-SE NO PROJETO ESTRUTURAL.

TALUDES

_ DEVERÁ SER PREVISTO SISTEMA DE DRENAGEM DOS TALUDES.
_ O TALUDE E 1M EM SEU ENTORNO DEVERÁ SER REVESTIDO DE COBERTURA VEGETAL.

CALÇADAS

_ O DETALHAMENTO DAS CALÇADAS ENCONTRA-SE NO PROJETO PASSEIO PÚBLICO.

LOTES FORA DOS CRITÉRIOS NECESSÁRIOS:

_ TODOS OS LOTES ATENDEM AOS CRITÉRIOS

LOTES RESERVADOS

_ OS LOTES 03,05, E 15 NA QUADRA 06 E LOTE 16, QUADRA 05 SÃO RESERVADOS PARA IDOSOS E PESSOAS COM DEFICIÊNCIA (PCD), RESPECTIVAMENTE.
_ 5% (CINCO POR CENTO) DAS UNIDADES DE PROGRAMAS DE LOTEAMENTOS SOCIAIS E DE HABITAÇÃO POPULAR SERÃO DESTINADAS ÀS MULHERES VÍTIMAS DE VIOLÊNCIA DOMÉSTICA CONFORME LEI ESTADUAL Nº 21.525/2022. TAIS HABITAÇÕES SERÃO DESIGNADAS EM SORTEIO E NÃO HAVERÃO DIFERENCIAÇÃO ÀS DEMAIS.

HISTÓRICO DE REVISÃO: R00

00 - EMISSÃO INICIAL DO PROJETO
01 - XXXXXXXXXXXXXXXXX
02 - XXXXXXXXXXXXXXXXX
03 - XXXXXXXXXXXXXXXXX
04 - XXXXXXXXXXXXXXXXX
05 - XXXXXXXXXXXXXXXXX

QUADRO DE REVISÕES

REVISÃO	DATA	MOTIVAÇÃO	SOLICITANTE	CONTEÚDO	AUTOR
R00	01/03/2024	Nº SEI e Despacho Nº 202300031009541	SECPLANH	Emissão inicial do projeto	ANA KAROLINE

APROVAÇÃO DE PROJETO:

Os projetos referentes ao Processo SEI Nº202300031009541, encontram-se dentro das normas e exigências da AGEHAB, tendo sido elaborado por profissionais habilitados.

GERÊNCIA DE PROJETOS DE IMPLANTAÇÃO

SECRETARIA EXECUTIVA DE PLANEJAMENTO E PROJETOS HABITACIONAIS

AGEHAB Agência Goiana de Habitação

GOVERNO DE GOIÁS O ESTADO QUE DÁ CERTO

PROJETO DE PATAMARIZAÇÃO

CRISTIANÓPOLIS - MÓDULO III - 50 UNHS

ENDEREÇO DA OBRA: RUA 2, Quadra 04, lotes 11 a 20; Quadra 05, lotes 1 a 20; e Quadra 06, lotes 01 a 20, Residencial Iris Rezende

PROPRIETÁRIO:

AGÊNCIA GOIANA DE HABITAÇÃO - AGEHAB
CNPJ: 01.274.240/0001-47

AUTOR DO PROJETO:

ARQ. URB. ANA KAROLINE CORREIA MOTA | CAU: 93003-2 / GO

PATAMARIZAÇÃO

CONTEÚDO:

LOCALIZAÇÃO

ÁREA DO TERRENO: 12.438,75 m²	**DESENHO:** ANA KAROLINE, ANA DAL, MÔNICA	**ESCALA:** Como indicado	**FOLHA:** 01/11
ÁREA CONSTRUÍDA: 00.000,00m²	**PROGRAMA:** REVIT - 2023 **DATA:** MAR/2024	**FORMATO:** A1 (841x594mm)	

IMPORTANTE: ANTES DA EXECUÇÃO, VERIFICAR A COMPATIBILIDADE COM PROJETOS COMPLEMENTARES: TOPOGRÁFICO, EXECUTIVO, ESTRUTURAL, ELÉTRICO E HIDRÁULICO.

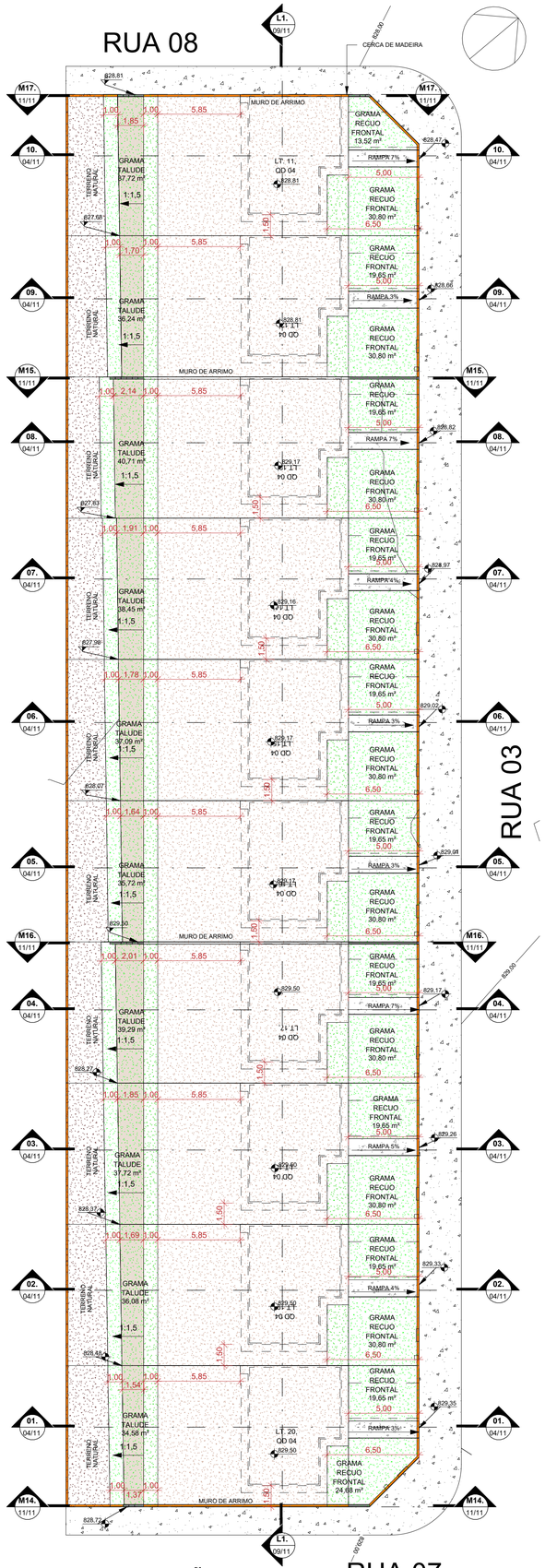

1 **PATAMARIZAÇÃO QD 04**

ESCALA - 1 : 200

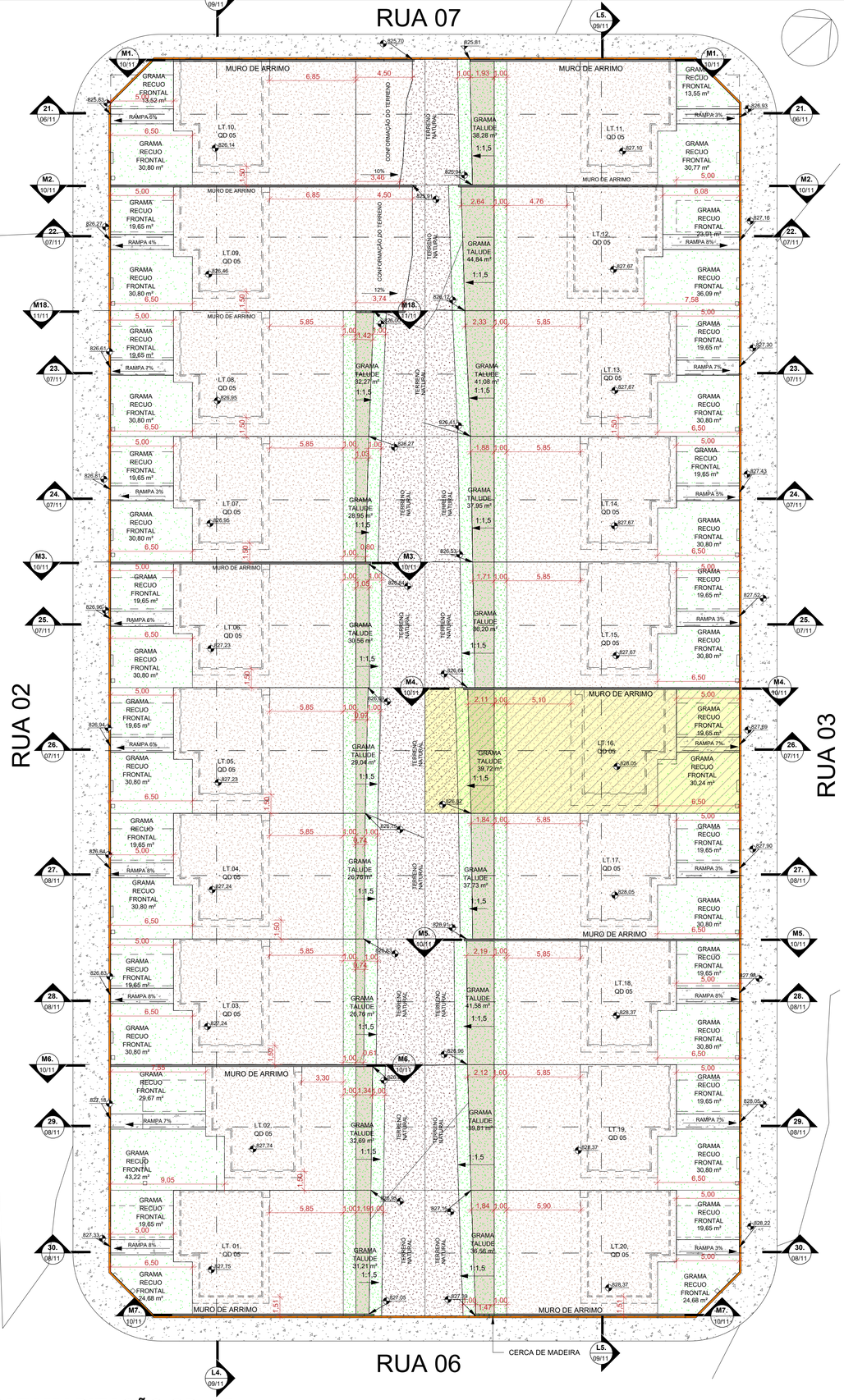

2 **PATAMARIZAÇÃO QD. 05**

ESCALA - 1 : 200

NOTA 1: O TERRENO DO RECUO FRONTAL DE GRAMA DEVERÁ SER NIVELADO EM CONFORMIDADE COM O NÍVEL DA CALÇADA E DO PLATÔ DA CASA.

NOTA 2:

PATAMARIZAÇÃO

_ O PROJETO DE PATAMARIZAÇÃO FOI EXECUTANDO COM BASE NO LEVANTAMENTO TOPOGRÁFICO REALIZADO PELO TECNÓLOGO EM AGRIMENSURA RÔMULO BUENO, SOBRE ART Nº 102024003615 6

ARRIMOS

_ O DETALHAMENTO DOS MUROS DE ARRIMO ENCONTRA-SE NO PROJETO ESTRUTURAL.

TALUDES

_ DEVERÁ SER PREVISTO SISTEMA DE DRENAGEM DOS TALUDES.
_ O TALUDE E 1M EM SEU ENTORNO DEVERÁ SER REVESTIDO DE COBERTURA VEGETAL.

CALÇADAS

_ O DETALHAMENTO DAS CALÇADAS ENCONTRA-SE NO PROJETO PASSEIO PÚBLICO.

LOTES FORA DOS CRITÉRIOS NECESSÁRIOS:

_ TODOS OS LOTES ATENDEM AOS CRITÉRIOS

LOTES RESERVADOS

_ OS LOTES 03,05, E 15 NA QUADRA 06 E LOTE 16, QUADRA 05 SÃO RESERVADOS PARA IDOSOS E PESSOAS COM DEFICIÊNCIA (PCD), RESPECTIVAMENTE.
_ 5% (CINCO POR CENTO) DAS UNIDADES DE PROGRAMAS DE LOTEAMENTOS SOCIAIS E DE HABITAÇÃO POPULAR SERÃO DESTINADAS ÀS MULHERES VÍTIMAS DE VIOLÊNCIA DOMÉSTICA CONFORME LEI ESTADUAL Nº 21.525/2022. TAIS HABITAÇÕES SERÃO DESIGNADAS EM SORTEIO E NÃO HAVERÃO DIFERENCIAÇÃO ÀS DEMAIS.

HISTÓRICO DE REVISÃO: R00

00 - EMISSÃO INICIAL DO PROJETO
01 - XXXXXXXXXXXXXXXXX
02 - XXXXXXXXXXXXXXXXX
03 - XXXXXXXXXXXXXXXXX
04 - XXXXXXXXXXXXXXXXX
05 - XXXXXXXXXXXXXXXXX

QUADRO DE REVISÕES

REVISÃO	DATA	MOTIVAÇÃO	SOLICITANTE	CONTEÚDO	AUTOR
R00	01/03/2024	Nº SEI e Despacho Nº 202300031009541	SECPLANH	Emissão inicial do projeto	ANA KAROLINE

APROVAÇÃO DE PROJETO:

Os projetos referentes ao Processo SEI Nº202300031009541, encontram-se dentro das normas e exigências da AGEHAB, tendo sido elaborado por profissionais habilitados.

GERÊNCIA DE PROJETOS DE IMPLANTAÇÃO

SECRETARIA EXECUTIVA DE PLANEJAMENTO E PROJETOS HABITACIONAIS

AGEHAB
Agência Goiana de Habitação

GOVERNO DE GOIÁS
O ESTADO QUE DÁ CERTO

PROJETO DE PATAMARIZAÇÃO

CRISTIANÓPOLIS - MÓDULO III - 50 UNHS

ENDEREÇO DA OBRA: RUA 2, Quadra 04, lotes 11 a 20; Quadra 05, lotes 1 a 20; e Quadra 06, lotes 01 a 20, Residencial Iris Rezende

PROPRIETÁRIO:

AGÊNCIA GOIANA DE HABITAÇÃO - AGEHAB
CNPJ: 01.274.240/0001-47

AUTOR DO PROJETO:

ARQ. URB. ANA KAROLINE CORREIA MOTA | CAU: 93003-2 / GO

PATAMARIZAÇÃO

CONTEÚDO:

PATAMARIZAÇÃO

ÁREA DO TERRENO: 12.438,75 m²	**DESENHO:** ANA KAROLINE, ANA DAL, MÔNICA		**ESCALA:** 1 : 200	**FOLHA:** 02/11
ÁREA CONSTRUÍDA: 00.000,00m²	**PROGRAMA:** REVIT - 2023	**DATA:** MAR/2024	**FORMATO:** A1 (841x594mm)	

IMPORTANTE: ANTES DA EXECUÇÃO, VERIFICAR A COMPATIBILIDADE COM PROJETOS COMPLEMENTARES: TOPOGRÁFICO, EXECUTIVO, ESTRUTURAL, ELÉTRICO E HIDRÁULICO.

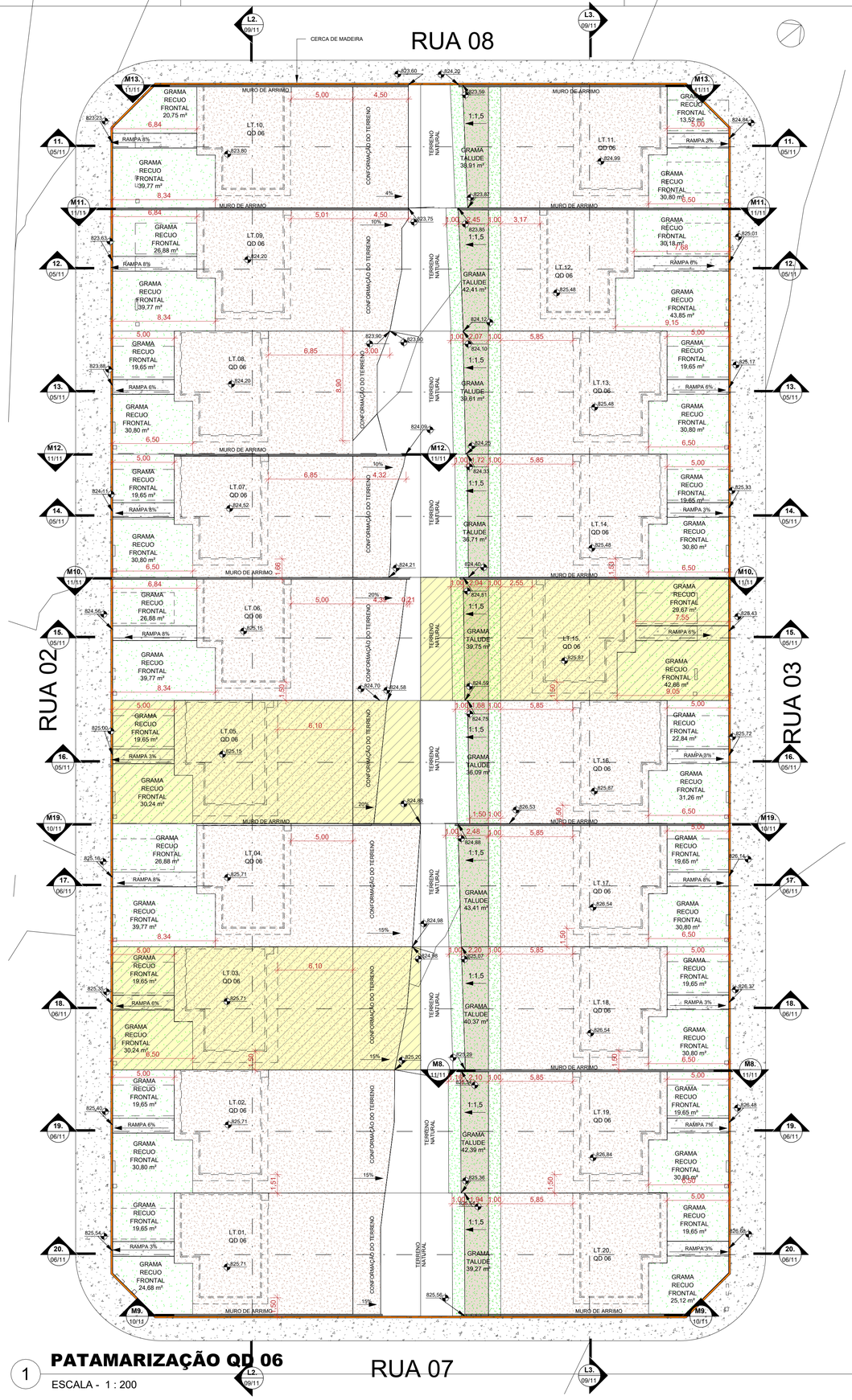

1 **PATAMARIZAÇÃO QD 06**

ESCALA - 1 : 200

LEGENDA:

- Área de grama
- Calçada
- Guarda-corpo (Alvenaria estrutural)
- Muro de arrimo abaixo da sobreposição da habitação (em corte)
- Muro de arrimo fora da sobreposição da habitação até 1,20m (em corte)
- Muro de arrimo fora da sobreposição da habitação acima 1,20m (em corte)
- Muro de arrimo (em planta)
- Talude
- Terreno natural
- Terreno patamarizado
- Rampa
- Lotes reservados - Idosos e PCD
- Cerca em madeira
- Mureta hidráulica
- Fossa séptica
- Sumidouro
- Vaga de garagem

NOTA 1: O TERRENO DO RECUO FRONTAL DE GRAMA DEVERÁ SER NIVELADO EM CONFORMIDADE COM O NÍVEL DA CALÇADA E DO PLATÔ DA CASA.

NOTA 2:

PATAMARIZAÇÃO

_ O PROJETO DE PATAMARIZAÇÃO FOI EXECUTANDO COM BASE NO LEVANTAMENTO TOPOGRÁFICO REALIZADO PELO TECNÓLOGO EM AGRIMENSURA RÔMULO BUENO, SOBRE ART Nº 1020240036156

ARRIMOS

_ O DETALHAMENTO DOS MUROS DE ARRIMO ENCONTRA-SE NO PROJETO ESTRUTURAL.

TALUDES

_ DEVERÁ SER PREVISTO SISTEMA DE DRENAGEM DOS TALUDES.
_ O TALUDE E 1M EM SEU ENTORNO DEVERÁ SER REVESTIDO DE COBERTURA VEGETAL.

CALÇADAS

_ O DETALHAMENTO DAS CALÇADAS ENCONTRA-SE NO PROJETO PASSEIO PÚBLICO.

LOTES FORA DOS CRITÉRIOS NECESSÁRIOS:

_ TODOS OS LOTES ATENDEM AOS CRITÉRIOS

LOTES RESERVADOS

_ OS LOTES 03,05, E 15 NA QUADRA 06 E LOTE 16, QUADRA 05 SÃO RESERVADOS PARA IDOSOS E PESSOAS COM DEFICIÊNCIA (PCD), RESPECTIVAMENTE.
_ 5% (CINCO POR CENTO) DAS UNIDADES DE PROGRAMAS DE LOTEAMENTOS SOCIAIS E DE HABITAÇÃO POPULAR SERÃO DESTINADAS ÀS MULHERES VÍTIMAS DE VIOLÊNCIA DOMÉSTICA CONFORME LEI ESTADUAL Nº 21.525/2022. TAIS HABITAÇÕES SERÃO DESIGNADAS EM SORTEIO E NÃO HAVERÃO DIFERENCIAÇÃO ÀS DEMAIS.

HISTÓRICO DE REVISÃO: R00

00 - EMISSÃO INICIAL DO PROJETO
01 - XXXXXXXXXXXXXXXXX
02 - XXXXXXXXXXXXXXXXX
03 - XXXXXXXXXXXXXXXXX
04 - XXXXXXXXXXXXXXXXX
05 - XXXXXXXXXXXXXXXXX

QUADRO DE REVISÕES

REVISÃO	DATA	MOTIVAÇÃO	SOLICITANTE	CONTEÚDO	AUTOR
R00	01/03/2024	Nº SEI e Despacho Nº 202300031009541	SECPLANH	Emissão inicial do projeto	ANA KAROLINE

APROVAÇÃO DE PROJETO:

Os projetos referentes ao Processo SEI Nº202300031009541, encontram-se dentro das normas e exigências da AGEHAB, tendo sido elaborado por profissionais habilitados.

GERÊNCIA DE PROJETOS DE IMPLANTAÇÃO

SECRETARIA EXECUTIVA DE PLANEJAMENTO E PROJETOS HABITACIONAIS

AGEHAB Agência Goiana de Habitação

GOVERNO DE GOIÁS O ESTADO QUE DÁ CERTO

PROJETO DE PATAMARIZAÇÃO

CRISTIANÓPOLIS - MÓDULO III - 50 UNHS

ENDEREÇO DA OBRA: RUA 2, Quadra 04, lotes 11 a 20; Quadra 05, lotes 1 a 20; e Quadra 06, lotes 01 a 20, Residencial Iris Rezende

PROPRIETÁRIO:

AGÊNCIA GOIANA DE HABITAÇÃO - AGEHAB
CNPJ: 01.274.240/0001-47

AUTOR DO PROJETO:

ARQ. URB. ANA KAROLINE CORREIA MOTA | CAU: 93003-2 / GO

PATAMARIZAÇÃO

CONTEÚDO:

PATAMARIZAÇÃO

ÁREA DO TERRENO: 12.438,75 m²	**DESENHO:** ANA KAROLINE, ANA DAL, MÔNICA	**ESCALA:** Como indicado	**FOLHA:** 03/11
ÁREA CONSTRUÍDA: 00.000,00m²	**PROGRAMA:** REVIT - 2023 **DATA:** MAR/2024	**FORMATO:** A1 (841x594mm)	

IMPORTANTE: ANTES DA EXECUÇÃO, VERIFICAR A COMPATIBILIDADE COM PROJETOS COMPLEMENTARES: TOPOGRÁFICO, EXECUTIVO, ESTRUTURAL, ELÉTRICO E HIDRÁULICO.

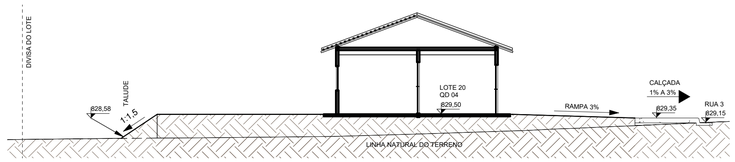

1 **01.**

ESCALA - 1 : 125

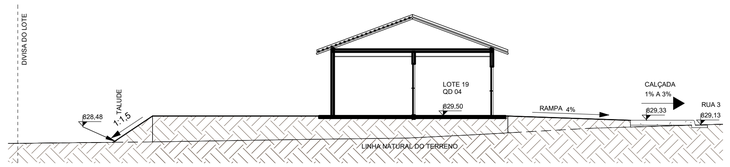

2 **02.**

ESCALA - 1 : 125

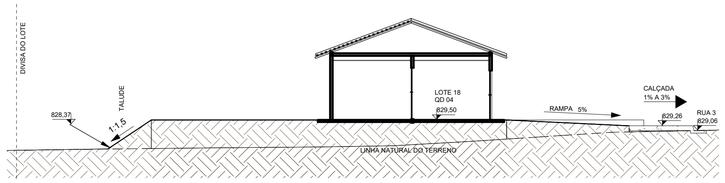

3 **03.**

ESCALA - 1 : 125

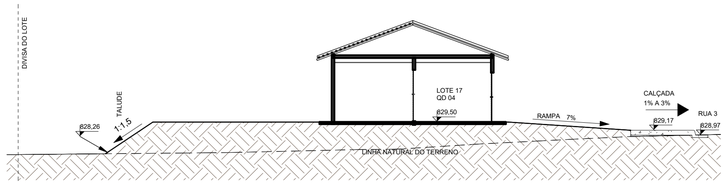

4 **04.**

ESCALA - 1 : 125

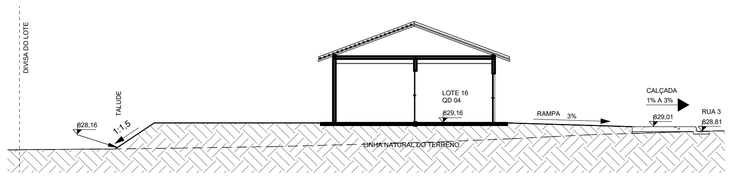

5 **05.**

ESCALA - 1 : 125

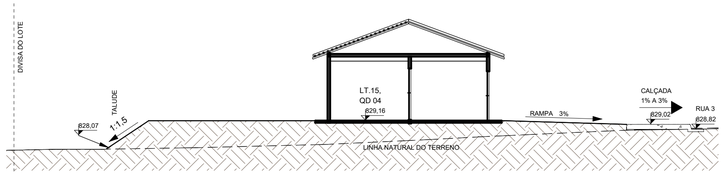

6 **06.**

ESCALA - 1 : 125

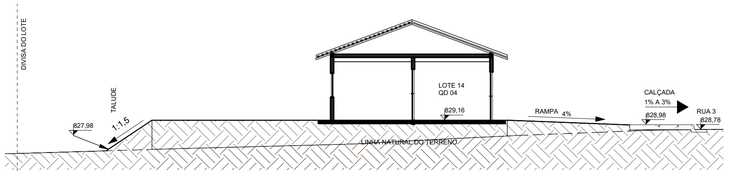

7 **07.**

ESCALA - 1 : 125

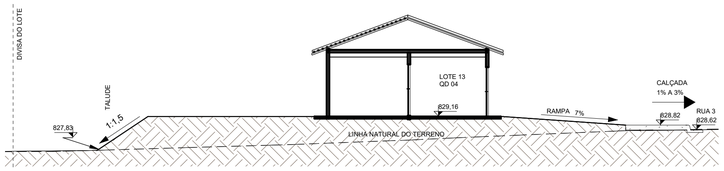

8 **08.**

ESCALA - 1 : 125

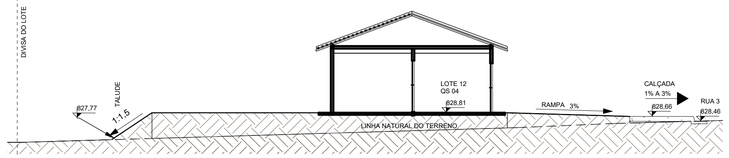

9 **09.**

ESCALA - 1 : 125

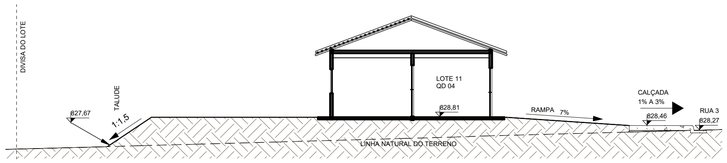

10 **10.**

ESCALA - 1 : 125

NOTA 1: O TERRENO DO RECUO FRONTAL DE GRAMA DEVERÁ SER NIVELADO EM CONFORMIDADE COM O NÍVEL DA CALÇADA E DO PLATÔ DA CASA.

NOTA 2:

PATAMARIZAÇÃO

_ O PROJETO DE PATAMARIZAÇÃO FOI EXECUTANDO COM BASE NO LEVANTAMENTO TOPOGRÁFICO REALIZADO PELO TECNÓLOGO EM AGRIMENSURA RÔMULO BUENO, SOBRE ART Nº 1020240036156

ARRIMOS

_ O DETALHAMENTO DOS MUROS DE ARRIMO ENCONTRA-SE NO PROJETO ESTRUTURAL.

TALUDES

_ DEVERÁ SER PREVISTO SISTEMA DE DRENAGEM DOS TALUDES.
_ O TALUDE E 1M EM SEU ENTORNO DEVERÁ SER REVESTIDO DE COBERTURA VEGETAL.

CALÇADAS

_ O DETALHAMENTO DAS CALÇADAS ENCONTRA-SE NO PROJETO PASSEIO PÚBLICO.

LOTES FORA DOS CRITÉRIOS NECESSÁRIOS:

_ TODOS OS LOTES ATENDEM AOS CRITÉRIOS

LOTES RESERVADOS

_ OS LOTES 03,05, E 15 NA QUADRA 06 E LOTE 16, QUADRA 05 SÃO RESERVADOS PARA IDOSOS E PESSOAS COM DEFICIÊNCIA (PCD), RESPECTIVAMENTE.
_ 5% (CINCO POR CENTO) DAS UNIDADES DE PROGRAMAS DE LOTEAMENTOS SOCIAIS E DE HABITAÇÃO POPULAR SERÃO DESTINADAS ÀS MULHERES VÍTIMAS DE VIOLÊNCIA DOMÉSTICA CONFORME LEI ESTADUAL Nº 21.525/2022. TAIS HABITAÇÕES SERÃO DESIGNADAS EM SORTEIO E NÃO HAVERÃO DIFERENCIAÇÃO ÀS DEMAIS.

HISTÓRICO DE REVISÃO: R00

00 - EMISSÃO INICIAL DO PROJETO
01 - XXXXXXXXXXXXXXXXX
02 - XXXXXXXXXXXXXXXXX
03 - XXXXXXXXXXXXXXXXX
04 - XXXXXXXXXXXXXXXXX
05 - XXXXXXXXXXXXXXXXX

QUADRO DE REVISÕES

REVISÃO	DATA	MOTIVAÇÃO	SOLICITANTE	CONTEÚDO	AUTOR
R00	01/03/2024	Nº SEI e Despacho Nº 202300031009541	SECPLANH	Emissão inicial do projeto	ANA KAROLINE

APROVAÇÃO DE PROJETO:

Os projetos referentes ao Processo SEI Nº202300031009541, encontram-se dentro das normas e exigências da AGEHAB, tendo sido elaborado por profissionais habilitados.

GERÊNCIA DE PROJETOS DE IMPLANTAÇÃO

SECRETARIA EXECUTIVA DE PLANEJAMENTO E PROJETOS HABITACIONAIS

AGEHAB
Agência Goiana de Habitação

GOVERNO DE GOIÁS
O ESTADO QUE DÁ CERTO

PROJETO DE PATAMARIZAÇÃO

CRISTIANÓPOLIS - MÓDULO III - 50 UNHS

ENDEREÇO DA OBRA: RUA 2, Quadra 04, lotes 11 a 20; Quadra 05, lotes 1 a 20; e Quadra 06, lotes 01 a 20, Residencial Iris Rezende

PROPRIETÁRIO:

AGÊNCIA GOIANA DE HABITAÇÃO - AGEHAB
CNPJ: 01.274.240/0001-47

AUTOR DO PROJETO:

ARQ. URB. ANA KAROLINE CORREIA MOTA | CAU: 93003-2 / GO

PATAMARIZAÇÃO

CONTEÚDO:

CORTES TRANSVERSAIS

ÁREA DO TERRENO: 12.438,75 m²	**DESENHO:** ANA KAROLINE, ANA DAL, MÔNICA	**ESCALA:** 1 : 125	**FOLHA:** 04/11
ÁREA CONSTRUÍDA: 00.000,00m²	**PROGRAMA:** REVIT - 2023 **DATA:** MAR/2024	**FORMATO:** A1 (841x594mm)	

IMPORTANTE: ANTES DA EXECUÇÃO, VERIFICAR A COMPATIBILIDADE COM PROJETOS COMPLEMENTARES: TOPOGRÁFICO, EXECUTIVO, ESTRUTURAL, ELÉTRICO E HIDRÁULICO.

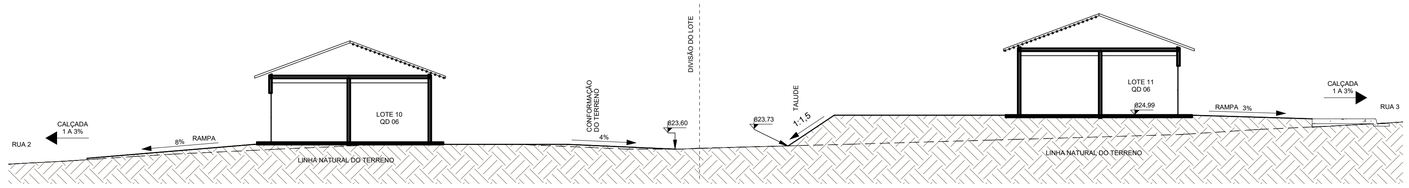

1 **11.**

ESCALA - 1 : 125

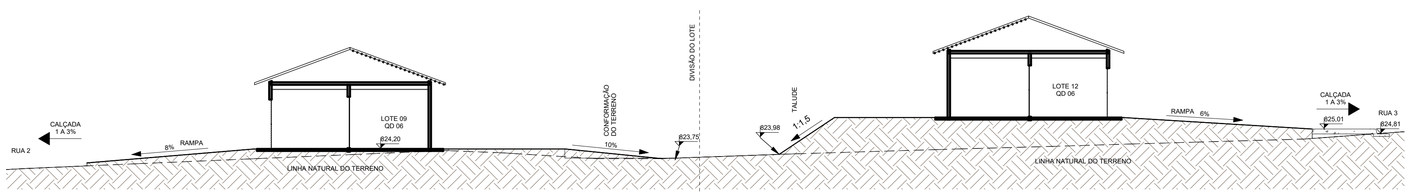

2 **12.**

ESCALA - 1 : 125

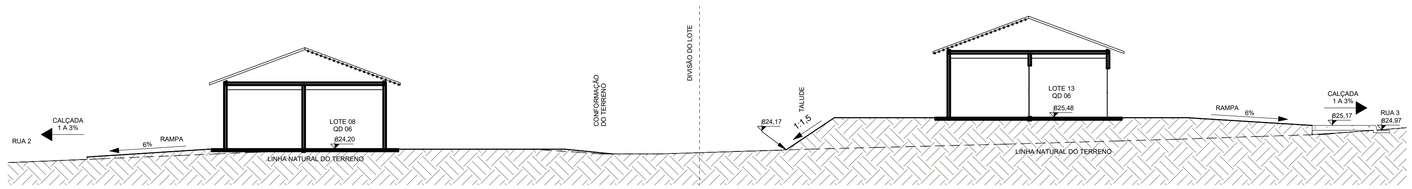

3 **13.**

ESCALA - 1 : 125

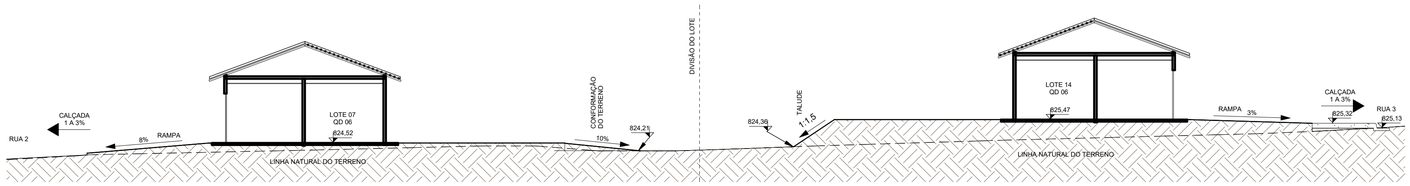

4 **14.**

ESCALA - 1 : 125

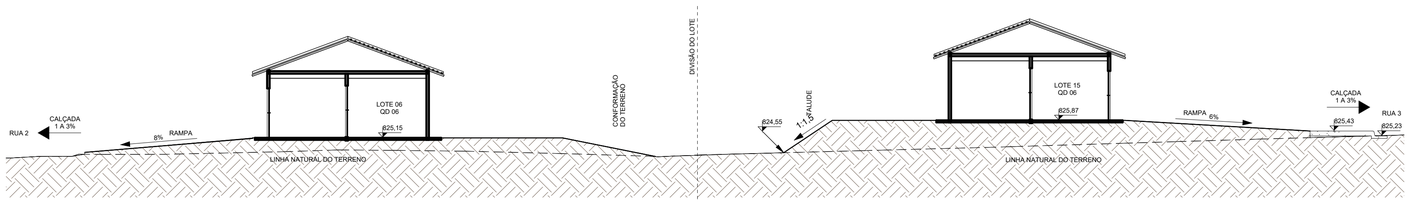

5 **15.**

ESCALA - 1 : 125

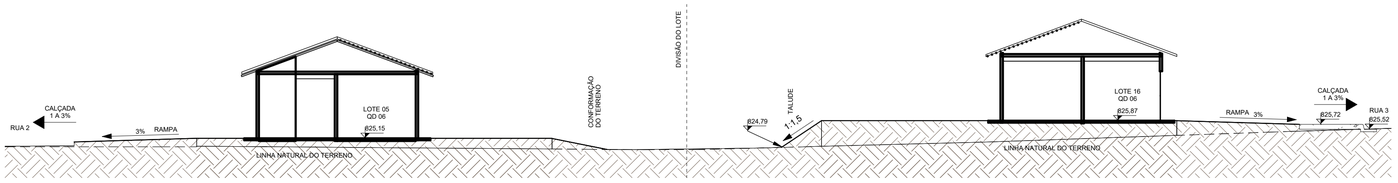

6 **16.**

ESCALA - 1 : 125

NOTA 1: O TERRENO DO RECUO FRONTAL DE GRAMA DEVERÁ SER NIVELADO EM CONFORMIDADE COM O NÍVEL DA CALÇADA E DO PLATÔ DA CASA.

NOTA 2:

PATAMARIZAÇÃO

_ O PROJETO DE PATAMARIZAÇÃO FOI EXECUTANDO COM BASE NO LEVANTAMENTO TOPOGRÁFICO REALIZADO PELO TECNÓLOGO EM AGRIMENSURA RÔMULO BUENO, SOBRE ART Nº 1020240036156

ARRIMOS

_ O DETALHAMENTO DOS MUROS DE ARRIMO ENCONTRA-SE NO PROJETO ESTRUTURAL.

TALUDES

_ DEVERÁ SER PREVISTO SISTEMA DE DRENAGEM DOS TALUDES.
_ O TALUDE E 1M EM SEU ENTORNO DEVERÁ SER REVESTIDO DE COBERTURA VEGETAL.

CALÇADAS

_ O DETALHAMENTO DAS CALÇADAS ENCONTRA-SE NO PROJETO PASSEIO PÚBLICO.

LOTES FORA DOS CRITÉRIOS NECESSÁRIOS:

_ TODOS OS LOTES ATENDEM AOS CRITÉRIOS

LOTES RESERVADOS

_ OS LOTES 03,05, E 15 NA QUADRA 06 E LOTE 16, QUADRA 05 SÃO RESERVADOS PARA IDOSOS E PESSOAS COM DEFICIÊNCIA (PCD), RESPECTIVAMENTE.
_ 5% (CINCO POR CENTO) DAS UNIDADES DE PROGRAMAS DE LOTEAMENTOS SOCIAIS E DE HABITAÇÃO POPULAR SERÃO DESTINADAS ÀS MULHERES VÍTIMAS DE VIOLÊNCIA DOMÉSTICA CONFORME LEI ESTADUAL Nº 21.525/2022. TAIS HABITAÇÕES SERÃO DESIGNADAS EM SORTEIO E NÃO HAVERÃO DIFERENCIAÇÃO ÀS DEMAIS.

HISTÓRICO DE REVISÃO: R00

00 - EMISSÃO INICIAL DO PROJETO
01 - XXXXXXXXXXXXXXXXX
02 - XXXXXXXXXXXXXXXXX
03 - XXXXXXXXXXXXXXXXX
04 - XXXXXXXXXXXXXXXXX
05 - XXXXXXXXXXXXXXXXX

QUADRO DE REVISÕES

REVISÃO	DATA	MOTIVAÇÃO	SOLICITANTE	CONTEÚDO	AUTOR
R00	01/03/2024	Nº SEI e Despacho Nº 202300031009541	SECPLANH	Emissão inicial do projeto	ANA KAROLINE

APROVAÇÃO DE PROJETO:

Os projetos referentes ao Processo SEI Nº202300031009541, encontram-se dentro das normas e exigências da AGEHAB, tendo sido elaborado por profissionais habilitados.

GERÊNCIA DE PROJETOS DE IMPLANTAÇÃO

SECRETARIA EXECUTIVA DE PLANEJAMENTO E PROJETOS HABITACIONAIS

AGEHAB Agência Goiana de Habitação

GOVERNO DE GOIÁS O ESTADO QUE DÁ CERTO

PROJETO DE PATAMARIZAÇÃO

CRISTIANÓPOLIS - MÓDULO III - 50 UNHS

ENDEREÇO DA OBRA: RUA 2, Quadra 04, lotes 11 a 20; Quadra 05, lotes 1 a 20; e Quadra 06, lotes 01 a 20, Residencial Iris Rezende

PROPRIETÁRIO:

AGÊNCIA GOIANA DE HABITAÇÃO - AGEHAB
CNPJ: 01.274.240/0001-47

AUTOR DO PROJETO:

ARQ. URB. ANA KAROLINE CORREIA MOTA | CAU: 93003-2 / GO

PATAMARIZAÇÃO

CONTEÚDO:

CORTES TRANSVERSAIS

ÁREA DO TERRENO: 12.438,75 m²	**DESENHO:** ANA KAROLINE, ANA DAL, MÔNICA	**ESCALA:** 1 : 125	**FOLHA:** 05/11
ÁREA CONSTRUÍDA: 00.000,00m²	**PROGRAMA:** REVIT - 2023 **DATA:** MAR/2024	**FORMATO:** A1 (841x594mm)	

IMPORTANTE: ANTES DA EXECUÇÃO, VERIFICAR A COMPATIBILIDADE COM PROJETOS COMPLEMENTARES: TOPOGRÁFICO, EXECUTIVO, ESTRUTURAL, ELÉTRICO E HIDRÁULICO.

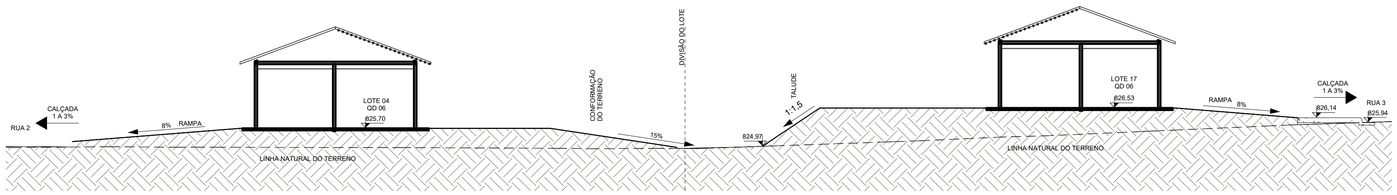

3 **17.**

ESCALA - 1 : 125

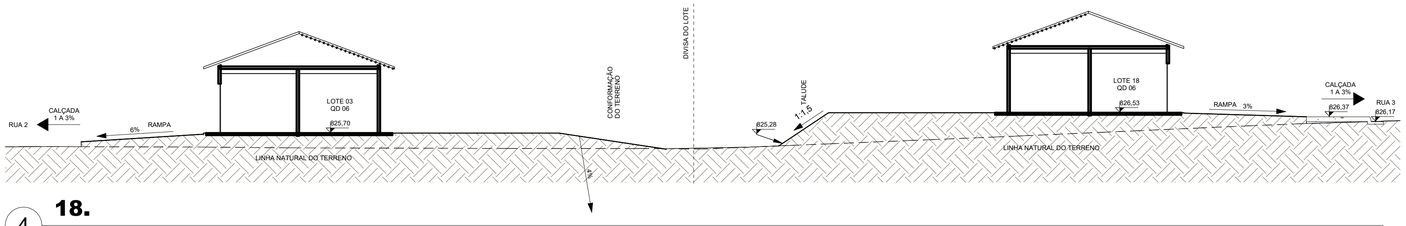

4 **18.**

ESCALA - 1 : 125

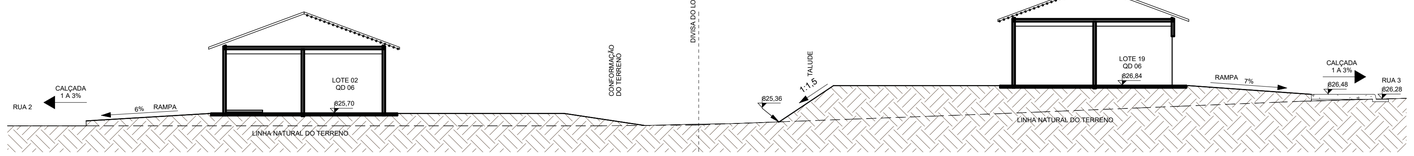

1 **19.**

ESCALA - 1 : 125

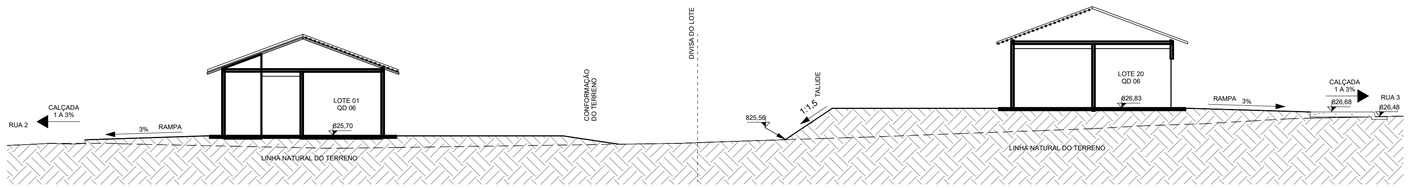

2 **20.**

ESCALA - 1 : 125

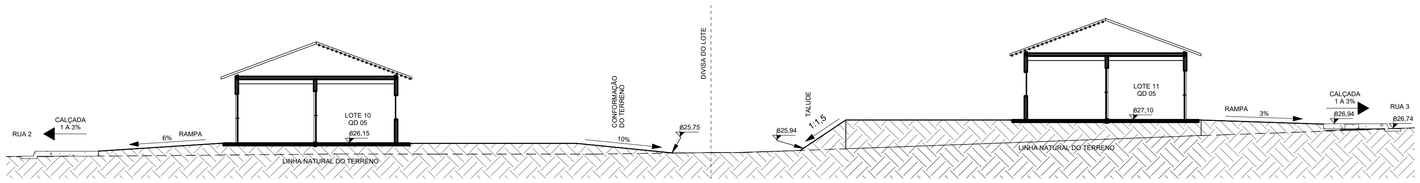

5 **21.**

ESCALA - 1 : 125

NOTA 1: O TERRENO DO RECUO FRONTAL DE GRAMA DEVERÁ SER NIVELADO EM CONFORMIDADE COM O NÍVEL DA CALÇADA E DO PLATÔ DA CASA.

NOTA 2:

PATAMARIZAÇÃO

_ O PROJETO DE PATAMARIZAÇÃO FOI EXECUTANDO COM BASE NO LEVANTAMENTO TOPOGRÁFICO REALIZADO PELO TECNÓLOGO EM AGRIMENSURA RÔMULO BUENO, SOBRE ART Nº 1020240036156

ARRIMOS

_ O DETALHAMENTO DOS MUROS DE ARRIMO ENCONTRA-SE NO PROJETO ESTRUTURAL.

TALUDES

_ DEVERÁ SER PREVISTO SISTEMA DE DRENAGEM DOS TALUDES.
_ O TALUDE E 1M EM SEU ENTORNO DEVERÁ SER REVESTIDO DE COBERTURA VEGETAL.

CALÇADAS

_ O DETALHAMENTO DAS CALÇADAS ENCONTRA-SE NO PROJETO PASSEIO PÚBLICO.

LOTES FORA DOS CRITÉRIOS NECESSÁRIOS:

_ TODOS OS LOTES ATENDEM AOS CRITÉRIOS

LOTES RESERVADOS

_ OS LOTES 03,05, E 15 NA QUADRA 06 E LOTE 16, QUADRA 05 SÃO RESERVADOS PARA IDOSOS E PESSOAS COM DEFICIÊNCIA (PCD), RESPECTIVAMENTE.
_ 5% (CINCO POR CENTO) DAS UNIDADES DE PROGRAMAS DE LOTEAMENTOS SOCIAIS E DE HABITAÇÃO POPULAR SERÃO DESTINADAS ÀS MULHERES VÍTIMAS DE VIOLÊNCIA DOMÉSTICA CONFORME LEI ESTADUAL Nº 21.525/2022. TAIS HABITAÇÕES SERÃO DESIGNADAS EM SORTEIO E NÃO HAVERÃO DIFERENCIAÇÃO ÀS DEMAIS.

HISTÓRICO DE REVISÃO: R00

00 - EMISSÃO INICIAL DO PROJETO
01 - XXXXXXXXXXXXXXXXX
02 - XXXXXXXXXXXXXXXXX
03 - XXXXXXXXXXXXXXXXX
04 - XXXXXXXXXXXXXXXXX
05 - XXXXXXXXXXXXXXXXX

QUADRO DE REVISÕES

REVISÃO	DATA	MOTIVAÇÃO	SOLICITANTE	CONTEÚDO	AUTOR
R00	01/03/2024	Nº SEI e Despacho Nº 202300031009541	SECPLANH	Emissão inicial do projeto	ANA KAROLINE

APROVAÇÃO DE PROJETO:

Os projetos referentes ao Processo SEI Nº202300031009541, encontram-se dentro das normas e exigências da AGEHAB, tendo sido elaborado por profissionais habilitados.

GERÊNCIA DE PROJETOS DE IMPLANTAÇÃO

SECRETARIA EXECUTIVA DE PLANEJAMENTO E PROJETOS HABITACIONAIS

AGEHAB
Agência Goiana de Habitação

GOVERNO DE GOIÁS
O ESTADO QUE DÁ CERTO

PROJETO DE PATAMARIZAÇÃO

CRISTIANÓPOLIS - MÓDULO III - 50 UNHS

ENDEREÇO DA OBRA: RUA 2, Quadra 04, lotes 11 a 20; Quadra 05, lotes 1 a 20; e Quadra 06, lotes 01 a 20, Residencial Iris Rezende

PROPRIETÁRIO:

AGÊNCIA GOIANA DE HABITAÇÃO - AGEHAB
CNPJ: 01.274.240/0001-47

AUTOR DO PROJETO:

ARQ. URB. ANA KAROLINE CORREIA MOTA | CAU: 93003-2 / GO

PATAMARIZAÇÃO

CONTEÚDO:

CORTES TRANSVERSAIS

ÁREA DO TERRENO: 12.438,75 m²	**DESENHO:** ANA KAROLINE, ANA DAL, MÔNICA	**ESCALA:** 1 : 125	**FOLHA:** 06/11
ÁREA CONSTRUÍDA: 00.000,00m²	**PROGRAMA:** REVIT - 2023 / **DATA:** MAR/2024	**FORMATO:** A1 (841x594mm)	

IMPORTANTE: ANTES DA EXECUÇÃO, VERIFICAR A COMPATIBILIDADE COM PROJETOS COMPLEMENTARES: TOPOGRÁFICO, EXECUTIVO, ESTRUTURAL, ELÉTRICO E HIDRÁULICO.

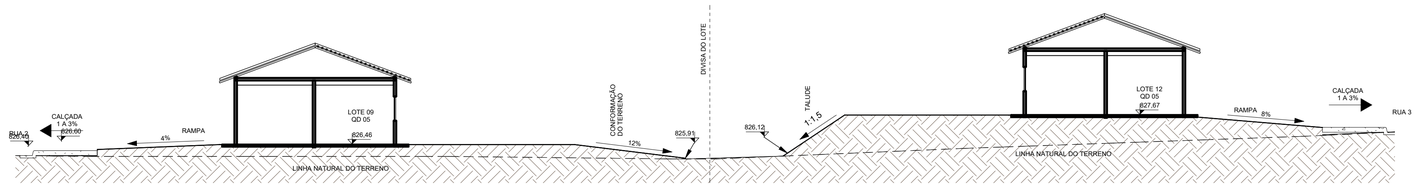

4 **22.**

ESCALA - 1 : 125

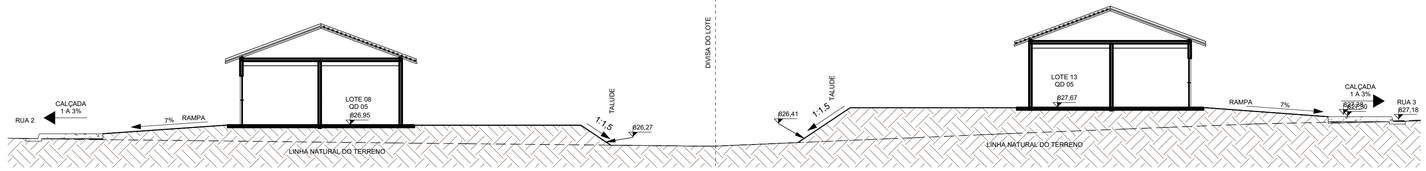

5 **23.**

ESCALA - 1 : 125

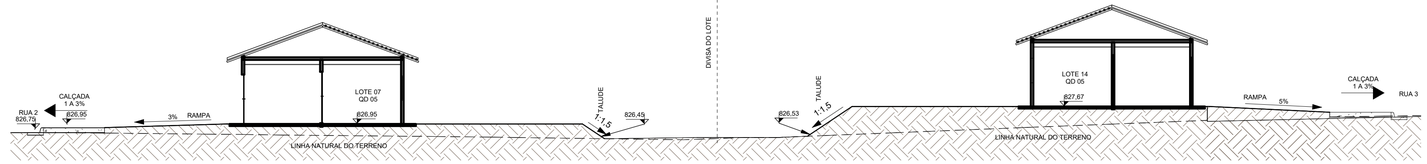

6 **24.**

ESCALA - 1 : 125

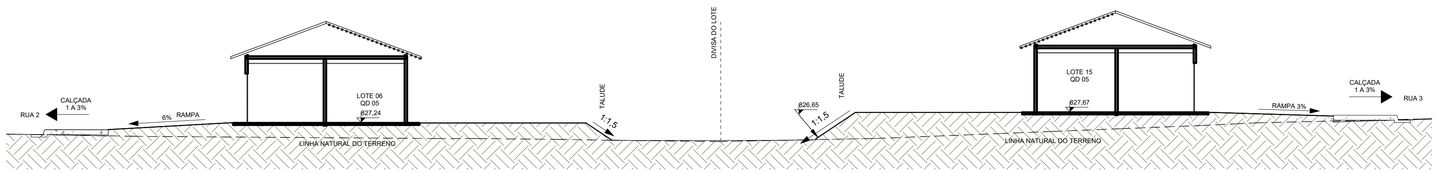

1 **25.**

ESCALA - 1 : 125

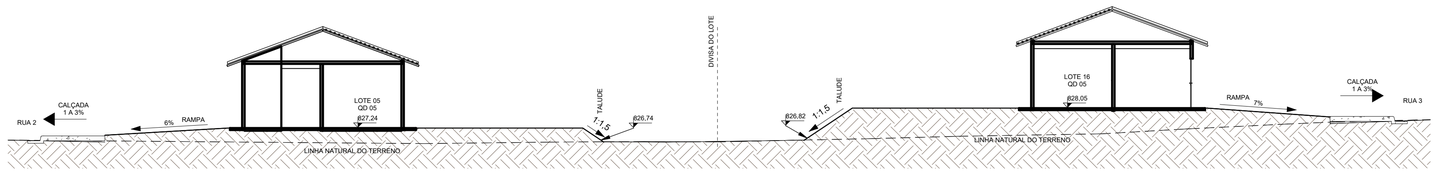

2 **26.**

ESCALA - 1 : 125

NOTA 1: O TERRENO DO RECUO FRONTAL DE GRAMA DEVERÁ SER NIVELADO EM CONFORMIDADE COM O NÍVEL DA CALÇADA E DO PLATÔ DA CASA.

NOTA 2:

PATAMARIZAÇÃO

_ O PROJETO DE PATAMARIZAÇÃO FOI EXECUTANDO COM BASE NO LEVANTAMENTO TOPOGRÁFICO REALIZADO PELO TECNÓLOGO EM AGRIMENSURA RÔMULO BUENO, SOBRE ART Nº 1020240036156

ARRIMOS

_ O DETALHAMENTO DOS MUROS DE ARRIMO ENCONTRA-SE NO PROJETO ESTRUTURAL.

TALUDES

_ DEVERÁ SER PREVISTO SISTEMA DE DRENAGEM DOS TALUDES.
_ O TALUDE E 1M EM SEU ENTORNO DEVERÁ SER REVESTIDO DE COBERTURA VEGETAL.

CALÇADAS

_ O DETALHAMENTO DAS CALÇADAS ENCONTRA-SE NO PROJETO PASSEIO PÚBLICO.

LOTES FORA DOS CRITÉRIOS NECESSÁRIOS:

_ TODOS OS LOTES ATENDEM AOS CRITÉRIOS

LOTES RESERVADOS

_ OS LOTES 03,05, E 15 NA QUADRA 06 E LOTE 16, QUADRA 05 SÃO RESERVADOS PARA IDOSOS E PESSOAS COM DEFICIÊNCIA (PCD), RESPECTIVAMENTE.
_ 5% (CINCO POR CENTO) DAS UNIDADES DE PROGRAMAS DE LOTEAMENTOS SOCIAIS E DE HABITAÇÃO POPULAR SERÃO DESTINADAS ÀS MULHERES VÍTIMAS DE VIOLÊNCIA DOMÉSTICA CONFORME LEI ESTADUAL Nº 21.525/2022. TAIS HABITAÇÕES SERÃO DESIGNADAS EM SORTEIO E NÃO HAVERÃO DIFERENCIAÇÃO ÀS DEMAIS.

HISTÓRICO DE REVISÃO: R00

00 - EMISSÃO INICIAL DO PROJETO
01 - XXXXXXXXXXXXXXXXX
02 - XXXXXXXXXXXXXXXXX
03 - XXXXXXXXXXXXXXXXX
04 - XXXXXXXXXXXXXXXXX
05 - XXXXXXXXXXXXXXXXX

QUADRO DE REVISÕES

REVISÃO	DATA	MOTIVAÇÃO	SOLICITANTE	CONTEÚDO	AUTOR
R00	01/03/2024	Nº SEI e Despacho Nº 202300031009541	SECPLANH	Emissão inicial do projeto	ANA KAROLINE

APROVAÇÃO DE PROJETO:

Os projetos referentes ao Processo SEI Nº202300031009541, encontram-se dentro das normas e exigências da AGEHAB, tendo sido elaborado por profissionais habilitados.

GERÊNCIA DE PROJETOS DE IMPLANTAÇÃO

SECRETARIA EXECUTIVA DE PLANEJAMENTO E PROJETOS HABITACIONAIS

AGEHAB Agência Goiana de Habitação

GOVERNO DE GOIÁS O ESTADO QUE DÁ CERTO

PROJETO DE PATAMARIZAÇÃO

CRISTIANÓPOLIS - MÓDULO III - 50 UNHS

ENDEREÇO DA OBRA: RUA 2, Quadra 04, lotes 11 a 20; Quadra 05, lotes 1 a 20; e Quadra 06, lotes 01 a 20, Residencial Iris Rezende

PROPRIETÁRIO:

AGÊNCIA GOIANA DE HABITAÇÃO - AGEHAB
CNPJ: 01.274.240/0001-47

AUTOR DO PROJETO:

ARQ. URB. ANA KAROLINE CORREIA MOTA | CAU: 93003-2 / GO

PATAMARIZAÇÃO

CONTEÚDO:

CORTES TRANSVERSAIS

ÁREA DO TERRENO: 12.438,75 m²	**DESENHO:** ANA KAROLINE, ANA DAL, MÔNICA	**ESCALA:** 1 : 125	**FOLHA:** 07/11
ÁREA CONSTRUÍDA: 00.000,00m²	**PROGRAMA:** REVIT - 2023 **DATA:** MAR/2024	**FORMATO:** A1 (841x594mm)	

IMPORTANTE: ANTES DA EXECUÇÃO, VERIFICAR A COMPATIBILIDADE COM PROJETOS COMPLEMENTARES: TOPOGRÁFICO, EXECUTIVO, ESTRUTURAL, ELÉTRICO E HIDRÁULICO.

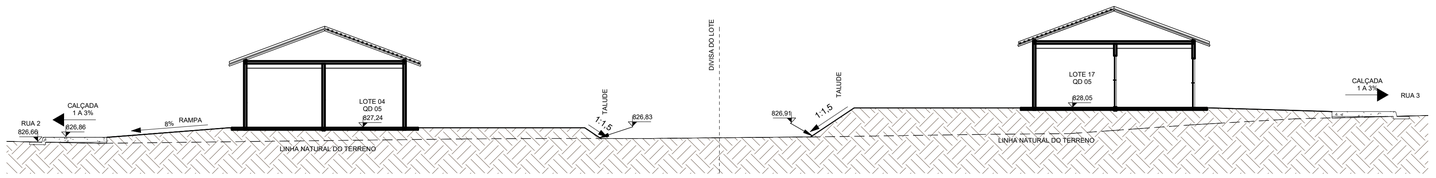

4 **27.**

ESCALA - 1 : 125

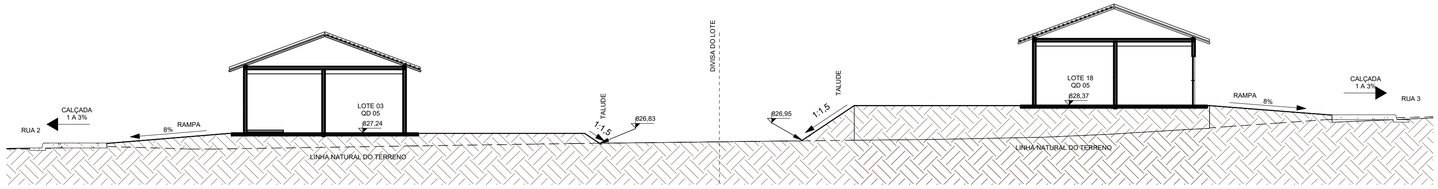

5 **28.**

ESCALA - 1 : 125

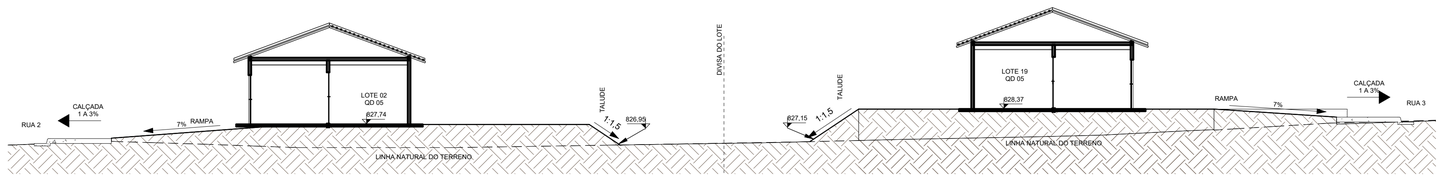

6 **29.**

ESCALA - 1 : 125

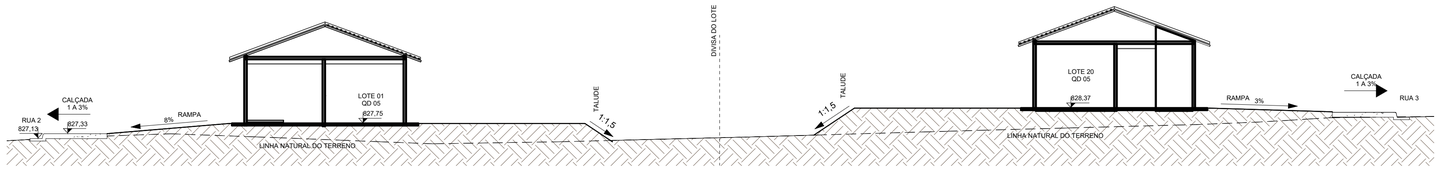

7 **30.**

ESCALA - 1 : 125

NOTA 1: O TERRENO DO RECUO FRONTAL DE GRAMA DEVERÁ SER NIVELADO EM CONFORMIDADE COM O NÍVEL DA CALÇADA E DO PLATÔ DA CASA.

NOTA 2:

PATAMARIZAÇÃO

_ O PROJETO DE PATAMARIZAÇÃO FOI EXECUTANDO COM BASE NO LEVANTAMENTO TOPOGRÁFICO REALIZADO PELO TECNÓLOGO EM AGRIMENSURA RÔMULO BUENO, SOBRE ART Nº 1020240036156

ARRIMOS

_ O DETALHAMENTO DOS MUROS DE ARRIMO ENCONTRA-SE NO PROJETO ESTRUTURAL.

TALUDES

_ DEVERÁ SER PREVISTO SISTEMA DE DRENAGEM DOS TALUDES.
_ O TALUDE E 1M EM SEU ENTORNO DEVERÁ SER REVESTIDO DE COBERTURA VEGETAL.

CALÇADAS

_ O DETALHAMENTO DAS CALÇADAS ENCONTRA-SE NO PROJETO PASSEIO PÚBLICO.

LOTES FORA DOS CRITÉRIOS NECESSÁRIOS:

_ TODOS OS LOTES ATENDEM AOS CRITÉRIOS

LOTES RESERVADOS

_ OS LOTES 03,05, E 15 NA QUADRA 06 E LOTE 16, QUADRA 05 SÃO RESERVADOS PARA IDOSOS E PESSOAS COM DEFICIÊNCIA (PCD), RESPECTIVAMENTE.
_ 5% (CINCO POR CENTO) DAS UNIDADES DE PROGRAMAS DE LOTEAMENTOS SOCIAIS E DE HABITAÇÃO POPULAR SERÃO DESTINADAS ÀS MULHERES VÍTIMAS DE VIOLÊNCIA DOMÉSTICA CONFORME LEI ESTADUAL Nº 21.525/2022. TAIS HABITAÇÕES SERÃO DESIGNADAS EM SORTEIO E NÃO HAVERÃO DIFERENCIAÇÃO ÀS DEMAIS.

HISTÓRICO DE REVISÃO: R00

00 - EMISSÃO INICIAL DO PROJETO
01 - XXXXXXXXXXXXXXXXX
02 - XXXXXXXXXXXXXXXXX
03 - XXXXXXXXXXXXXXXXX
04 - XXXXXXXXXXXXXXXXX
05 - XXXXXXXXXXXXXXXXX

QUADRO DE REVISÕES

REVISÃO	DATA	MOTIVAÇÃO	SOLICITANTE	CONTEÚDO	AUTOR
R00	01/03/2024	Nº SEI e Despacho Nº 202300031009541	SECPLANH	Emissão inicial do projeto	ANA KAROLINE

APROVAÇÃO DE PROJETO:

Os projetos referentes ao Processo SEI Nº202300031009541, encontram-se dentro das normas e exigências da AGEHAB, tendo sido elaborado por profissionais habilitados.

GERÊNCIA DE PROJETOS DE IMPLANTAÇÃO

SECRETARIA EXECUTIVA DE PLANEJAMENTO E PROJETOS HABITACIONAIS

AGEHAB Agência Goiana de Habitação

GOVERNO DE GOIÁS O ESTADO QUE DÁ CERTO

PROJETO DE PATAMARIZAÇÃO

CRISTIANÓPOLIS - MÓDULO III - 50 UNHS

ENDEREÇO DA OBRA: RUA 2, Quadra 04, lotes 11 a 20; Quadra 05, lotes 1 a 20; e Quadra 06, lotes 01 a 20, Residencial Iris Rezende

PROPRIETÁRIO:

AGÊNCIA GOIANA DE HABITAÇÃO - AGEHAB
CNPJ: 01.274.240/0001-47

AUTOR DO PROJETO:

ARQ. URB. ANA KAROLINE CORREIA MOTA | CAU: 93003-2 / GO

PATAMARIZAÇÃO

CONTEÚDO:

CORTES TRANSVERSAIS

ÁREA DO TERRENO: 12.438,75 m²	**DESENHO:** ANA KAROLINE, ANA DAL, MÔNICA	**ESCALA:** 1 : 125	**FOLHA:** 08/11
ÁREA CONSTRUÍDA: 00.000,00m²	**PROGRAMA:** REVIT - 2023 **DATA:** MAR/2024	**FORMATO:** A1 (841x594mm)	

IMPORTANTE: ANTES DA EXECUÇÃO, VERIFICAR A COMPATIBILIDADE COM PROJETOS COMPLEMENTARES: TOPOGRÁFICO, EXECUTIVO, ESTRUTURAL, ELÉTRICO E HIDRÁULICO.



L5.

1 ESCALA - 1 : 175

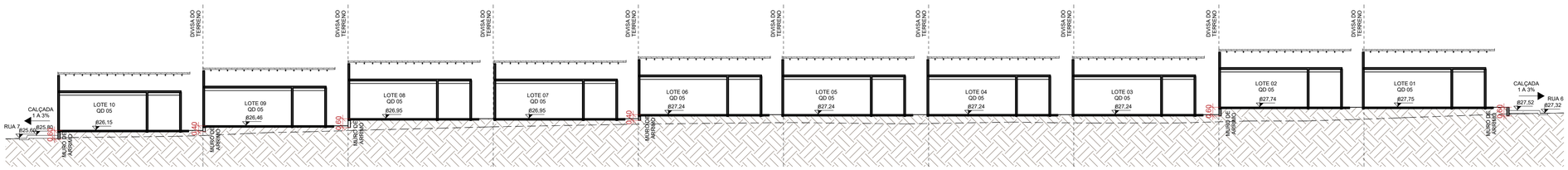

L4.

2 ESCALA - 1 : 175

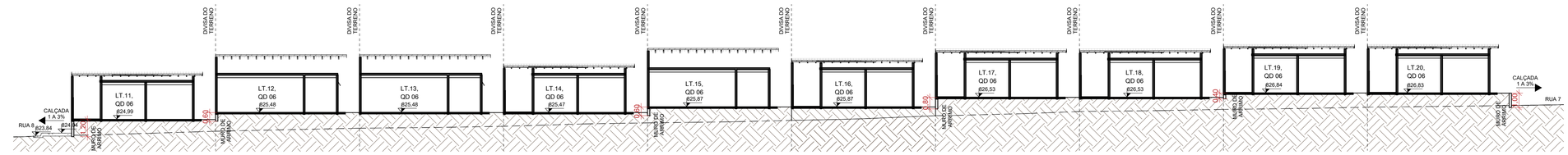

L3.

3 ESCALA - 1 : 175

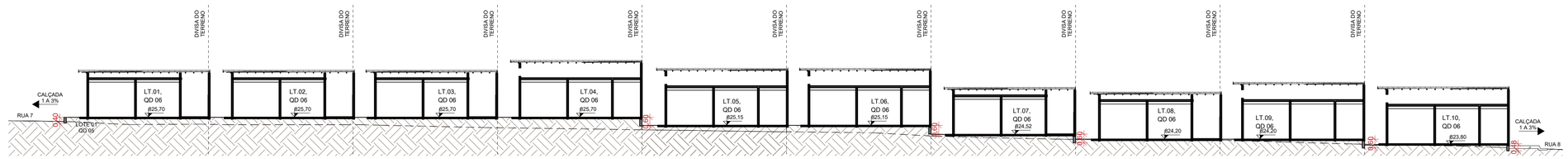

L2.

4 ESCALA - 1 : 175

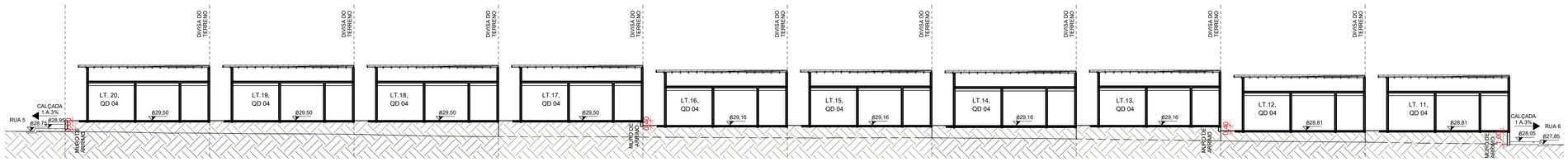

L1.

5 ESCALA - 1 : 175

NOTA 1: O TERRENO DO RECUO FRONTAL DE GRAMA DEVERÁ SER NIVELADO EM CONFORMIDADE COM O NÍVEL DA CALÇADA E DO PLATÔ DA CASA.

NOTA 2:

PATAMARIZAÇÃO

_ O PROJETO DE PATAMARIZAÇÃO FOI EXECUTANDO COM BASE NO LEVANTAMENTO TOPOGRÁFICO REALIZADO PELO TECNÓLOGO EM AGRIMENSURA RÔMULO BUENO, SOBRE ART Nº 1020240036156

ARRIMOS

_ O DETALHAMENTO DOS MUROS DE ARRIMO ENCONTRA-SE NO PROJETO ESTRUTURAL.

TALUDES

_ DEVERA SER PREVISTO SISTEMA DE DRENAGEM DOS TALUDES.
_ O TALUDE E 1M EM SEU ENTORNO DEVERA SER REVESTIDO DE COBERTURA VEGETAL.

CALÇADAS

_ O DETALHAMENTO DAS CALÇADAS ENCONTRA-SE NO PROJETO PASSEIO PÚBLICO.

LOTES FORA DOS CRITÉRIOS NECESSÁRIOS:

_ TODOS OS LOTES ATENDEM AOS CRITÉRIOS

LOTES RESERVADOS

_ OS LOTES 03,05, E 15 NA QUADRA 06 E LOTE 16, QUADRA 05 SÃO RESERVADOS PARA IDOSOS E PESSOAS COM DEFICIÊNCIA (PCD), RESPECTIVAMENTE.
_ 5% (CINCO POR CENTO) DAS UNIDADES DE PROGRAMAS DE LOTEAMENTOS SOCIAIS E DE HABITAÇÃO POPULAR SERÃO DESTINADAS ÀS MULHERES VÍTIMAS DE VIOLÊNCIA DOMÉSTICA CONFORME LEI ESTADUAL Nº 21.525/2022. TAIS HABITAÇÕES SERÃO DESIGNADAS EM SORTEIO E NÃO HAVERÃO DIFERENCIAÇÃO ÀS DEMAIS.

HISTÓRICO DE REVISÃO: R00

00 - EMISSÃO INICIAL DO PROJETO
01 - XXXXXXXXXXXXXXXXX
02 - XXXXXXXXXXXXXXXXX
03 - XXXXXXXXXXXXXXXXX
04 - XXXXXXXXXXXXXXXXX
05 - XXXXXXXXXXXXXXXXX

QUADRO DE REVISÕES

REVISÃO	DATA	MOTIVAÇÃO	SOLICITANTE	CONTEÚDO	AUTOR
R00	01/03/2024	Nº SEI e Despacho Nº 202300031009541	SECPLANH	Emissão inicial do projeto	ANA KAROLINE

APROVAÇÃO DE PROJETO:

Os projetos referentes ao Processo SEI Nº202300031009541, encontram-se dentro das normas e exigências da AGEHAB, tendo sido elaborado por profissionais habilitados.

GERÊNCIA DE PROJETOS DE IMPLANTAÇÃO

SECRETARIA EXECUTIVA DE PLANEJAMENTO E PROJETOS HABITACIONAIS

AGEHAB Agência Goiana de Habitação

GOVERNO DE GOIÁS O ESTADO QUE DÁ CERTO

PROJETO DE PATAMARIZAÇÃO

CRISTIANÓPOLIS - MÓDULO III - 50 UNHS

ENDEREÇO DA OBRA: RUA 2, Quadra 04, lotes 11 a 20; Quadra 05, lotes 1 a 20; e Quadra 06, lotes 01 a 20, Residencial Iris Rezende

PROPRIETÁRIO:

AGÊNCIA GOIANA DE HABITAÇÃO - AGEHAB
CNPJ: 01.274.240/0001-47

AUTOR DO PROJETO:

ARQ. URB. ANA KAROLINE CORREIA MOTA | CAU: 93003-2 / GO

PATAMARIZAÇÃO

CONTEÚDO:

CORTES LONGITUDINAIS

ÁREA DO TERRENO:	DESENHO:	ESCALA:	FOLHA:
12.438,75 m²	ANA KAROLINE, ANA DAL, MÔNICA	1 : 175	09/11
ÁREA CONSTRUÍDA:	**PROGRAMA:** / **DATA:**	**FORMATO:**	
00.000,00m²	REVIT - 2023 / MAR/2024	A1 (841x594mm)	

IMPORTANTE: ANTES DA EXECUÇÃO, VERIFICAR A COMPATIBILIDADE COM PROJETOS COMPLEMENTARES: TOPOGRÁFICO, EXECUTIVO, ESTRUTURAL, ELÉTRICO E HIDRÁULICO.

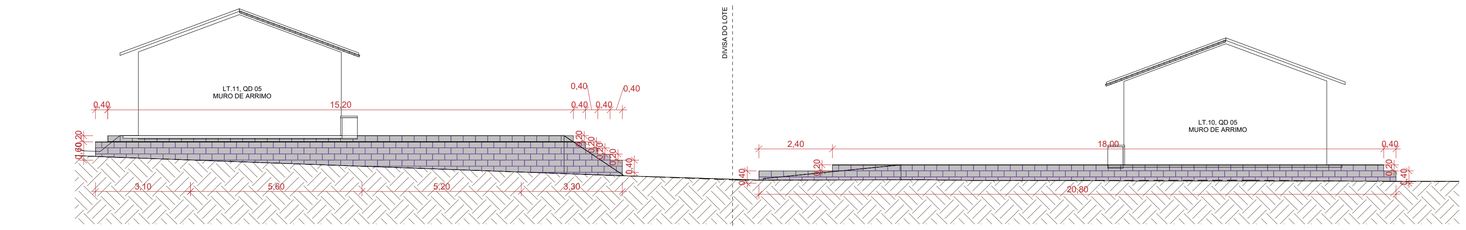

1 **M1.**

ESCALA - 1 : 100

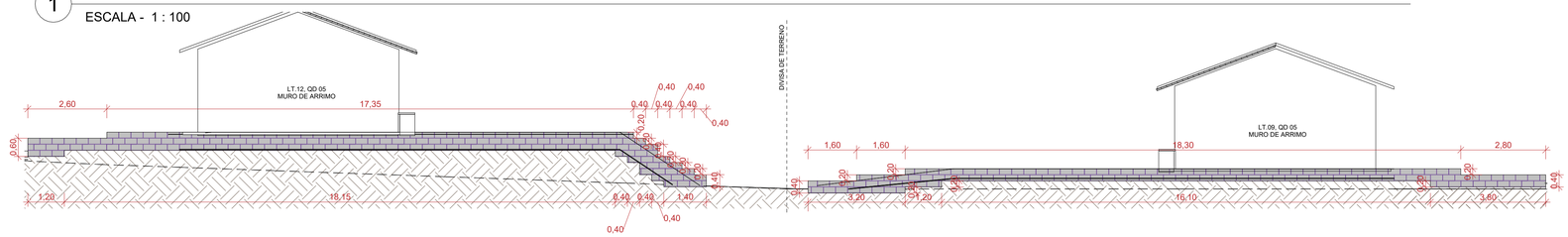

2 **M2.**

ESCALA - 1 : 100

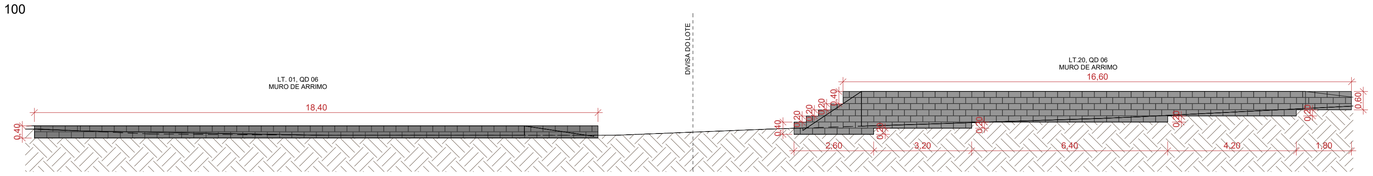

3 **M9.**

ESCALA - 1 : 100

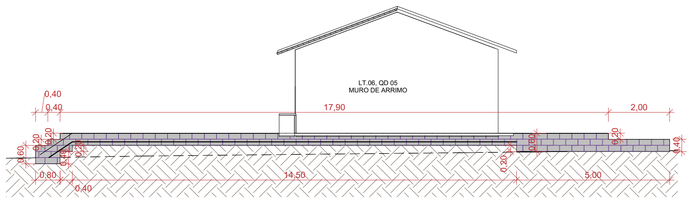

4 **M3.**

ESCALA - 1 : 100

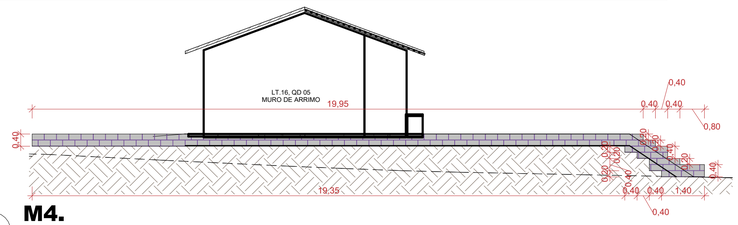

5 **M4.**

ESCALA - 1 : 100

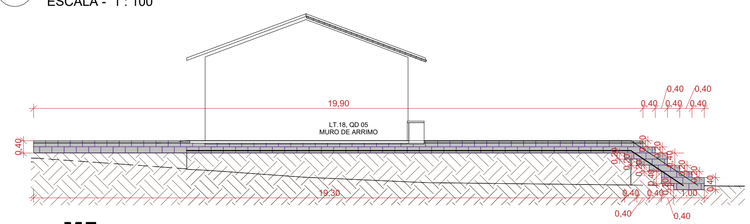

6 **M5.**

ESCALA - 1 : 100

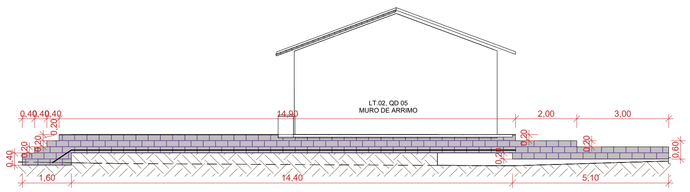

7 **M6.**

ESCALA - 1 : 100

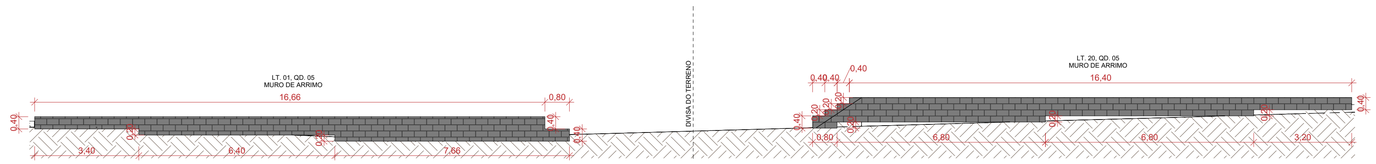

8 **M7.**

ESCALA - 1 : 100

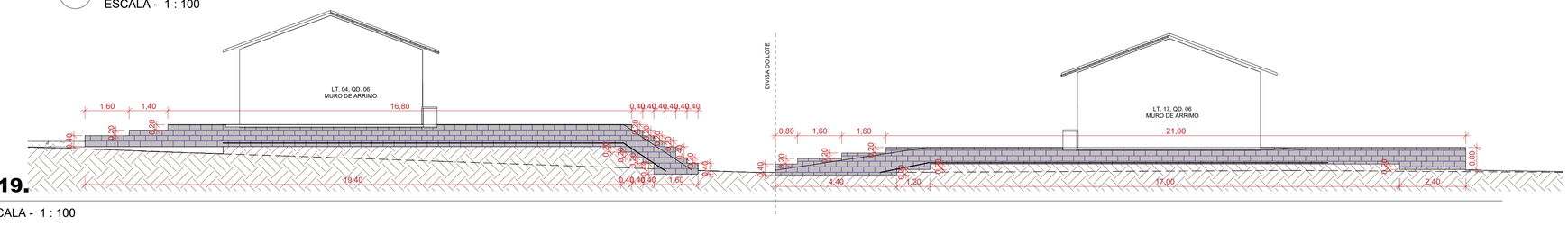

10 **M19.**

ESCALA - 1 : 100

NOTA 1: O TERRENO DO RECUO FRONTAL DE GRAMA DEVERÁ SER NIVELADO EM CONFORMIDADE COM O NÍVEL DA CALÇADA E DO PLATÔ DA CASA.

NOTA 2:

PATAMARIZAÇÃO

_ O PROJETO DE PATAMARIZAÇÃO FOI EXECUTANDO COM BASE NO LEVANTAMENTO TOPOGRÁFICO REALIZADO PELO TECNÓLOGO EM AGRIMENSURA RÔMULO BUENO, SOBRE ART Nº 1020240036156

ARRIMOS

_ O DETALHAMENTO DOS MUROS DE ARRIMO ENCONTRA-SE NO PROJETO ESTRUTURAL.

TALUDES

_ DEVERÁ SER PREVISTO SISTEMA DE DRENAGEM DOS TALUDES.
_ O TALUDE E 1M EM SEU ENTORNO DEVERÁ SER REVESTIDO DE COBERTURA VEGETAL.

CALÇADAS

_ O DETALHAMENTO DAS CALÇADAS ENCONTRA-SE NO PROJETO PASSEIO PÚBLICO.

LOTES FORA DOS CRITÉRIOS NECESSÁRIOS:

_ TODOS OS LOTES ATENDEM AOS CRITÉRIOS

LOTES RESERVADOS

_ OS LOTES 03,05, E 15 NA QUADRA 06 E LOTE 16, QUADRA 05 SÃO RESERVADOS PARA IDOSOS E PESSOAS COM DEFICIÊNCIA (PCD), RESPECTIVAMENTE.
_ 5% (CINCO POR CENTO) DAS UNIDADES DE PROGRAMAS DE LOTEAMENTOS SOCIAIS E DE HABITAÇÃO POPULAR SERÃO DESTINADAS ÀS MULHERES VÍTIMAS DE VIOLÊNCIA DOMÉSTICA CONFORME LEI ESTADUAL Nº 21.525/2022. TAIS HABITAÇÕES SERÃO DESIGNADAS EM SORTEIO E NÃO HAVERÃO DIFERENCIAÇÃO ÀS DEMAIS.

HISTÓRICO DE REVISÃO: R00

00 - EMISSÃO INICIAL DO PROJETO
01 - XXXXXXXXXXXXXXXXX
02 - XXXXXXXXXXXXXXXXX
03 - XXXXXXXXXXXXXXXXX
04 - XXXXXXXXXXXXXXXXX
05 - XXXXXXXXXXXXXXXXX

QUADRO DE REVISÕES

REVISÃO	DATA	MOTIVAÇÃO	SOLICITANTE	CONTEÚDO	AUTOR
R00	01/03/2024	Nº SEI e Despacho Nº 202300031009541	SECPLANH	Emissão inicial do projeto	ANA KAROLINE

APROVAÇÃO DE PROJETO:

Os projetos referentes ao Processo SEI Nº202300031009541, encontram-se dentro das normas e exigências da AGEHAB, tendo sido elaborado por profissionais habilitados.

GERÊNCIA DE PROJETOS DE IMPLANTAÇÃO

SECRETARIA EXECUTIVA DE PLANEJAMENTO E PROJETOS HABITACIONAIS

AGEHAB
Agência Goiana de Habitação

GOVERNO DE GOIÁS
O ESTADO QUE DÁ CERTO

PROJETO DE PATAMARIZAÇÃO

CRISTIANÓPOLIS - MÓDULO III - 50 UNHS

ENDEREÇO DA OBRA: RUA 2, Quadra 04, lotes 11 a 20; Quadra 05, lotes 1 a 20; e Quadra 06, lotes 01 a 20, Residencial Iris Rezende

PROPRIETÁRIO:

AGÊNCIA GOIANA DE HABITAÇÃO - AGEHAB
CNPJ: 01.274.240/0001-47

AUTOR DO PROJETO:

ARQ. URB. ANA KAROLINE CORREIA MOTA | CAU: 93003-2 / GO

PATAMARIZAÇÃO

CONTEÚDO:

MUROS DE ARRIMO

ÁREA DO TERRENO: 12.438,75 m²	**DESENHO:** ANA KAROLINE, ANA DAL, MÔNICA	**ESCALA:** 1 : 100	**FOLHA:** 10/11
ÁREA CONSTRUÍDA: 00.000,00m²	**PROGRAMA:** REVIT - 2023 **DATA:** MAR/2024	**FORMATO:** A1 (841x594mm)	

IMPORTANTE: ANTES DA EXECUÇÃO, VERIFICAR A COMPATIBILIDADE COM PROJETOS COMPLEMENTARES: TOPOGRÁFICO, EXECUTIVO, ESTRUTURAL, ELÉTRICO E HIDRÁULICO.

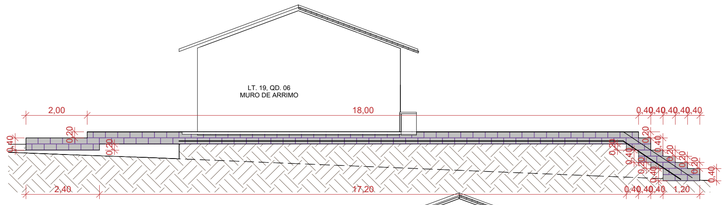

1 **M8.**

ESCALA - 1 : 100

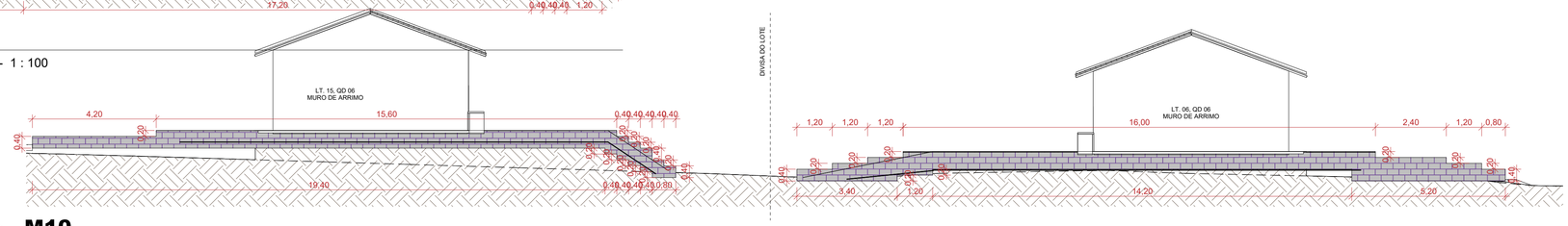

2 **M10.**

ESCALA - 1 : 100

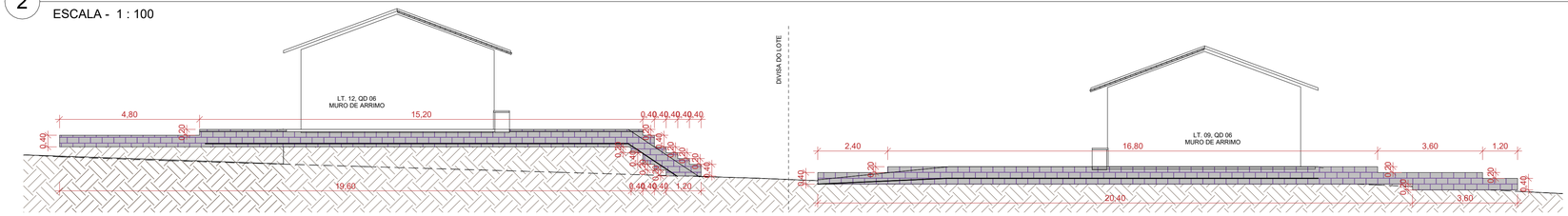

3 **M11.**

ESCALA - 1 : 100

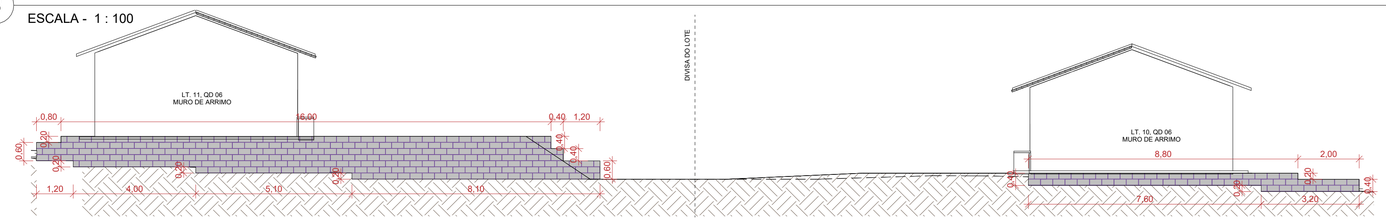

4 **M13.**

ESCALA - 1 : 100

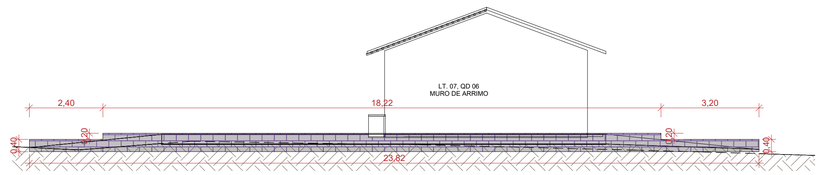

5 **M12.**

ESCALA - 1 : 100

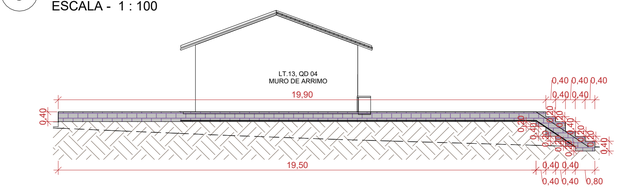

7 **M15.**

ESCALA - 1 : 125

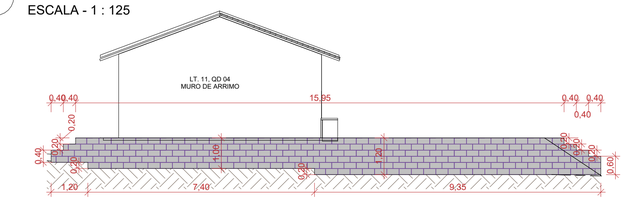

9 **M17.**

ESCALA - 1 : 100

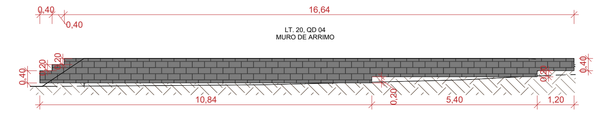

6 **M14.**

ESCALA - 1 : 100

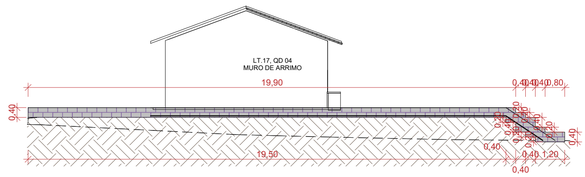

8 **M16.**

ESCALA - 1 : 125

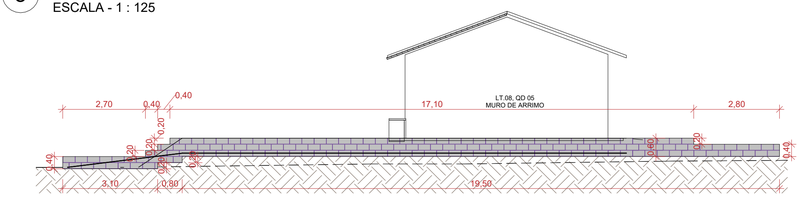

10 **M18.**

ESCALA - 1 : 100

NOTA 1: O TERRENO DO RECUO FRONTAL DE GRAMA DEVERÁ SER NIVELADO EM CONFORMIDADE COM O NÍVEL DA CALÇADA E DO PLATÔ DA CASA.

NOTA 2:

PATAMARIZAÇÃO

_ O PROJETO DE PATAMARIZAÇÃO FOI EXECUTANDO COM BASE NO LEVANTAMENTO TOPOGRÁFICO REALIZADO PELO TECNÓLOGO EM AGRIMENSURA RÔMULO BUENO, SOBRE ART Nº 1020240036156

ARRIMOS

_ O DETALHAMENTO DOS MUROS DE ARRIMO ENCONTRA-SE NO PROJETO ESTRUTURAL.

TALUDES

_ DEVERÁ SER PREVISTO SISTEMA DE DRENAGEM DOS TALUDES.
_ O TALUDE E 1M EM SEU ENTORNO DEVERÁ SER REVESTIDO DE COBERTURA VEGETAL.

CALÇADAS

_ O DETALHAMENTO DAS CALÇADAS ENCONTRA-SE NO PROJETO PASSEIO PÚBLICO.

LOTES FORA DOS CRITÉRIOS NECESSÁRIOS:

_ TODOS OS LOTES ATENDEM AOS CRITÉRIOS

LOTES RESERVADOS

_ OS LOTES 03,05, E 15 NA QUADRA 06 E LOTE 16, QUADRA 05 SÃO RESERVADOS PARA IDOSOS E PESSOAS COM DEFICIÊNCIA (PCD), RESPECTIVAMENTE.
_ 5% (CINCO POR CENTO) DAS UNIDADES DE PROGRAMAS DE LOTEAMENTOS SOCIAIS E DE HABITAÇÃO POPULAR SERÃO DESTINADAS ÀS MULHERES VÍTIMAS DE VIOLÊNCIA DOMÉSTICA CONFORME LEI ESTADUAL Nº 21.525/2022. TAIS HABITAÇÕES SERÃO DESIGNADAS EM SORTEIO E NÃO HAVERÃO DIFERENCIAÇÃO ÀS DEMAIS.

HISTÓRICO DE REVISÃO: R00

00 - EMISSÃO INICIAL DO PROJETO
01 - XXXXXXXXXXXXXXXXX
02 - XXXXXXXXXXXXXXXXX
03 - XXXXXXXXXXXXXXXXX
04 - XXXXXXXXXXXXXXXXX
05 - XXXXXXXXXXXXXXXXX

QUADRO DE REVISÕES

REVISÃO	DATA	MOTIVAÇÃO	SOLICITANTE	CONTEÚDO	AUTOR
R00	01/03/2024	Nº SEI e Despacho Nº 202300031009541	SECPLANH	Emissão inicial do projeto	ANA KAROLINE

APROVAÇÃO DE PROJETO:

Os projetos referentes ao Processo SEI Nº202300031009541, encontram-se dentro das normas e exigências da AGEHAB, tendo sido elaborado por profissionais habilitados.

GERÊNCIA DE PROJETOS DE IMPLANTAÇÃO

SECRETARIA EXECUTIVA DE PLANEJAMENTO E PROJETOS HABITACIONAIS

AGEHAB
Agência Goiana de Habitação

GOVERNO DE GOIÁS
O ESTADO QUE DÁ CERTO

PROJETO DE PATAMARIZAÇÃO

CRISTIANÓPOLIS - MÓDULO III - 50 UNHS

ENDEREÇO DA OBRA: RUA 2, Quadra 04, lotes 11 a 20; Quadra 05, lotes 1 a 20; e Quadra 06, lotes 01 a 20, Residencial Iris Rezende

PROPRIETÁRIO:

AGÊNCIA GOIANA DE HABITAÇÃO - AGEHAB
CNPJ: 01.274.240/0001-47

AUTOR DO PROJETO:

ARQ. URB. ANA KAROLINE CORREIA MOTA | CAU: 93003-2 / GO

PATAMARIZAÇÃO

CONTEÚDO:

MUROS DE ARRIMO

ÁREA DO TERRENO: 12.438,75 m²	**DESENHO:** ANA KAROLINE, ANA DAL, MÔNICA	**ESCALA:** Como indicado	**FOLHA:** 11/11
ÁREA CONSTRUÍDA: 00.000,00m²	**PROGRAMA:** REVIT - 2023 **DATA:** MAR/2024	**FORMATO:** A1 (841x594mm)	

IMPORTANTE: ANTES DA EXECUÇÃO, VERIFICAR A COMPATIBILIDADE COM PROJETOS COMPLEMENTARES: TOPOGRÁFICO, EXECUTIVO, ESTRUTURAL, ELÉTRICO E HIDRÁULICO.